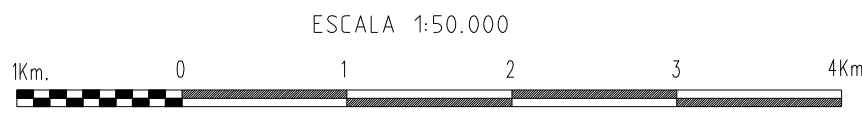


ES PROPIEDAD INTELECTUAL DEL INSTITUTO GEOGRAFICO MILITAR - PROHIBIDA SU REPRODUCCION PARCIAL O TOTAL

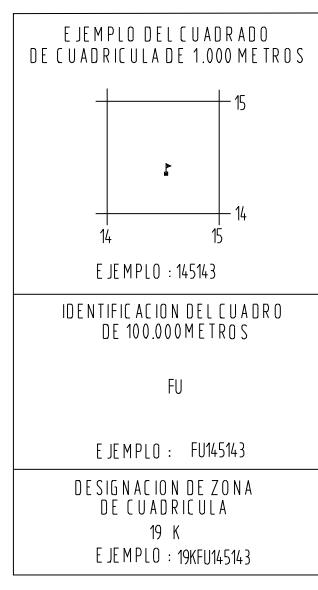


LEYENDA SIMBOLOS CONVENCIONALES

- POBLACIONES**
  - De mas de 25,000 habitantes: LA PAZ
  - De 12,000 a 25,000 habitantes: QUILLACOLLO
  - De 5,000 a 12,000 habitantes: LLALLAGUA
  - De 100 a 500 edificios: Viacacha
  - De 6 a 100 edificios: Mecapaca
  - Menos de 5 edificios: Achocalla
  - Estancia San Carlos
- CAMINOS**
  - Transitable todo el año: Línea roja sólida
  - Afirmado sólido, dos vías: Línea roja sólida con líneas blancas
  - Revestimiento suelto o ligero, dos vías: Línea roja sólida con líneas verdes
  - Afirmado sólido, una vía: Línea roja sólida con líneas azules
  - Revestimiento suelto o ligero, una vía: Línea roja sólida con líneas amarillas
  - Transitable en tiempo bueno o seco: Línea roja sólida con líneas naranjas
  - Revestimiento suelto: Línea roja sólida con líneas verdes
  - Rodadura, Vereda: Línea roja sólida con líneas azules
  - Puente: Línea roja sólida con líneas amarillas
- FERROCARRILES**
  - Vía sencilla, tracha normal o ancha: Línea roja sólida con líneas verdes
  - Vía sencilla, tracha estrecha: Línea roja sólida con líneas azules
  - Muelle: Línea roja sólida con líneas amarillas
- LIMITES**
  - Nacional: Línea roja sólida con líneas amarillas
- Other Symbols:**
  - Linea transmisora de energía: Línea roja sólida con líneas verdes
  - Iglesia, Escuela, Mina: Símbolos específicos
  - Máximo de viento, bomba de viento, Molino de agua: Símbolos específicos
  - Punto de control horizontal, Monumento de cota fija: Símbolos específicos
  - Elevaciones: Comprobadas, Fotogramétricas: Símbolos específicos
  - Monte alto, Monte bajo: Símbolos específicos
  - Thalweg, Superficie rocosa: Símbolos específicos
  - Arboles dispersos, Matollar: Símbolos específicos
  - Area Cultivada, Totalar: Símbolos específicos
  - Area, Salar: Símbolos específicos
  - Rio intermitente: Símbolos específicos
  - Lago o charco intermitente: Símbolos específicos
  - Terrero sujeto a inundacion: Símbolos específicos
  - Canales o botafuertes: Símbolos específicos
  - Pozo, Manantial: Símbolos específicos
  - Rapidos grandes, Cataratas grandes: Símbolos específicos
  - Rapidos pequeños, Cataratas pequeñas: Símbolos específicos
  - Muelle: Símbolos específicos
  - Regresa de mamposteria: Símbolos específicos
  - Rio seco o aluvion: Símbolos específicos



ELEVACION EN METROS INTERVALO DE CURVAS 20 METROS



ELIPSOIDE \_\_\_\_\_ INTERNACIONAL

CUADRICULA \_\_\_\_\_ 1000 METROS: ZONA 19 (LINEAS NEGRAS NUMERADAS)

PROYECCION \_\_\_\_\_ TRANSVERSA DE MERICATOR

DATO VERTICAL \_\_\_\_\_ NIVEL MEDIO DEL MAR

DATO HORIZONTAL \_\_\_\_\_ EL PROVISIONAL DE 1956 PARA AMERICA DEL SUR

CLASIFICACION DE CAMPO \_\_\_\_\_ IGM-1963 Y 1966

FOTOGRAFIAS \_\_\_\_\_ AGOSTO 1961 Y SEP 1963

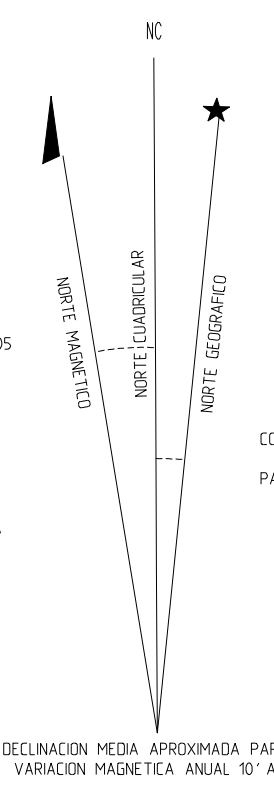
DIGITALIZADO POR \_\_\_\_\_ IGM-CARTOGRAFIA 8-09

SE HA OMITIDO LA PRIMERA CIFRA DE LAS COORDENADAS ESTE: LAS DOS PRIMERAS CIFRAS DE LAS COORDENADAS NORTE: Y LAS ULTIMAS TRES CIFRAS DE LOS VALORES CUADRICULARES

ANGULO - NC - M - PARA 2005 5° 30' 100 MILES(MOS)

PARA CONVERTIR UN ACUMUT MAGNETICO A UN ACUMUT DE CUADRICULA RESETESE EL ANGULO NC-M

PARA CONVERTIR UN ACUMUT DE CUADRICULA A UN ACUMUT MAGNETICO SUMESE EL ANGULO NC-M



HOJAS ADYACENTES

5935-II	6035-III	6035-III
5934-I	6034-IV	6034-I
5934-II	6034-III	6034-II

La 6034-IV se encuentra en la SE 19-15 Estala 1:250.000