

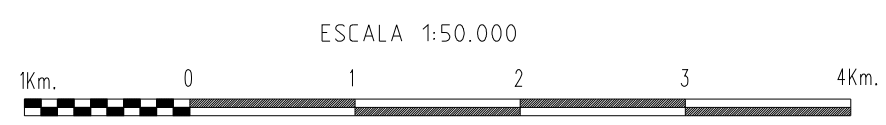
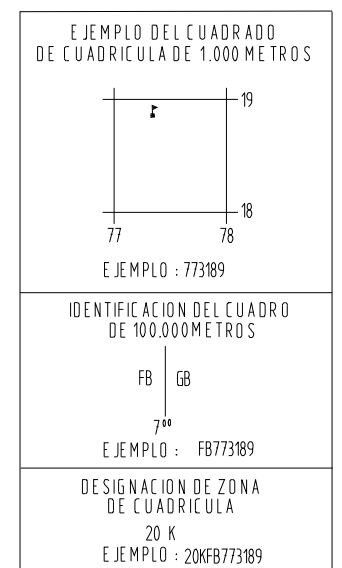
ES PROPIEDAD INTELECTUAL DEL INSTITUTO GEOGRAFICO MILITAR - PROHIBIDA SU REPRODUCCION PARCIAL O TOTAL



LEYENDA SIMBOLOS CONVENCIONALES

- POBLACIONES**
- De mas de 25.000 habitantes **LA PAZ**
 - De 12.000 a 25.000 habitantes **QUILLACOLLO**
 - De 5.000 a 12.000 habitantes **LLALLAGUA**
 - De 100 a 800 edificios **Viacha**
 - De 40 a 100 edificios **Mecapaca**
 - De 6 a 40 edificios **Achocalla**
 - Menos de 6 edificios **Estancia San Carlos**
- CAMINOS**
- Transitable todo el año
 - Afirmado solido, dos vias
 - Revestimiento suelto o ligero, dos vias
 - Afirmado solido, una via
 - Revestimiento suelto o ligero, una via
 - Transitable en tiempo bueno o seco
 - Revestimiento suelto
 - Rutadera; Vereda
 - Puente
- FERROCARRILES**
- Via sencilla, tracha normal o ancha
 - Via sencilla, tracha estrecha
 - LIMITES
 - Nacional

- Linea transmisora de energia, Cerca
- Iglesia; Escuela; Mina
- Molino de viento; bomba de viento; Molino de agua
- Punto de control horizontal; Monumento de cota fija
- Elevaciones: Comprobadas; Fotogrametricas
- Monte alto; Monte bajo
- Tholoz; Superficie rocosa
- Arboles dispersos; Malorral
- Area Cultivada; Toforral
- Arena; Salar
- Rio intermitente
- Lago o charco intermitente
- Terreno sujeto a inundacion
- Cienaga o bolfedal
- Pozo; Manantial
- Rapidos grandes; Cataratas grandes
- Rapidos pequenos; Cataratas pequenas
- Muelle
- Represa de mamposteria
- Rio seco o aluvion



ELEVACION EN METROS INTERVALO DE CURVAS 20 METROS

ELIPSOIDE _____ INTERNACIONAL

CUADRICULA _____ 1000 METROS: ZONA 19 (LINEAS NEGRAS NUMERADAS)

PROYECCION _____ TRANSVERSA DE MERCATOR

DATO VERTICAL _____ NIVEL MEDIO DEL MAR

DATO HORIZONTAL _____ EL PROVICIONAL DE 1956 PARA AMERICA DEL SUR

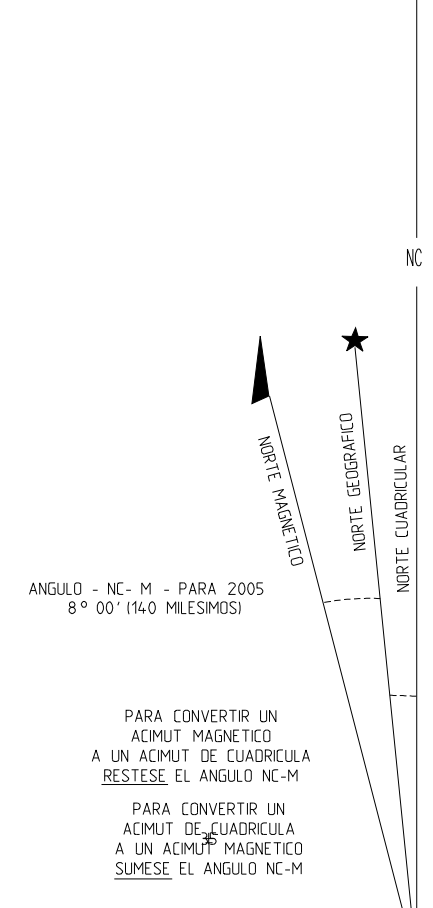
CLASIFICACION DE CAMPO _____ IGM-1992

FOTOGRAFIAS _____ AGOSTO 1977 Y MAYO 1980

DIGITALIZADO POR _____ IGM-CARTOGRAFIA 5-03

SE HA OMITIDO LA PRIMERA CIFRA DE LAS COORDENADAS ESTE; LAS DOS PRIMERAS CIFRAS DE LAS COORDENAS NORTE; Y LAS ULTIMAS TRES CIFRAS DE LOS VALORES CUADRICULARES

SE SOLICITA DE LOS LECTORES QUE ENCUENTREN ERRORES U OMISSIONES EN ESTE MAPA, MARCAR LAS CORRECCIONES EN EL MISMO Y ENVIARLO AL INSTITUTO GEOGRAFICO MILITAR. LA PAZ-BOLIVIA ESTOS MAPAS SERAN DEVUELTOS O SUBSTITUIDOS, SI ASI SE DESEA



HOJAS ADYACENTES

6729-IV	6729-I	6829-IV
6729-III	6729-II	6829-III
6728-IV	6728-I	6828-IV

La hoja 6729-II se encuentra en la SF-19-11 Escala 1:250.000