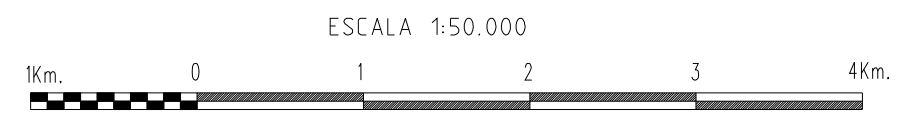
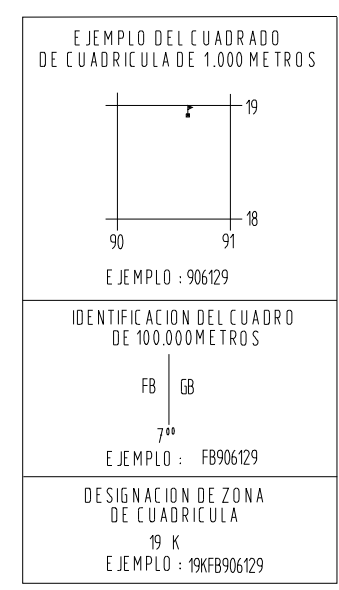


ES PROPIEDAD INTELECTUAL DEL INSTITUTO GEOGRAFICO MILITAR - PROHIBIDA SU REPRODUCCION PARCIAL O TOTAL



LEYENDA SIMBOLOS CONVENCIONALES

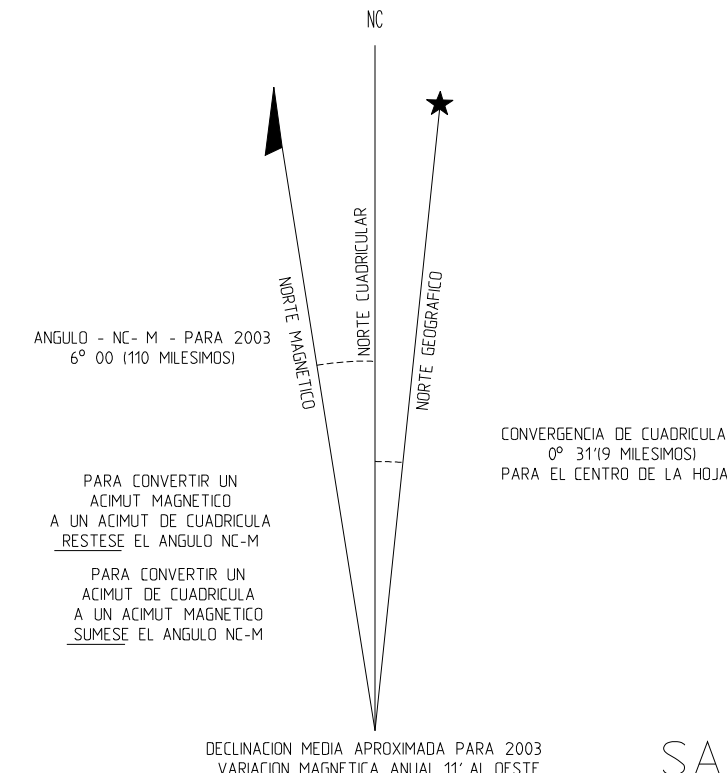
- POBLACIONES**
  - De mas de 25.000 habitantes: **LA PAZ**
  - De 12.000 a 25.000 habitantes: **QUILLACOLLO**
  - De 5.000 a 12.000 habitantes: **LLALLAGUA**
  - De 100 a 500 edificios: **VIACHA**
  - De 6 a 100 edificios: **Mecapaca**
  - De 6 a 40 edificios: **Achocalla**
  - Menos de 6 edificios: **Estacion San Carlos**
- CAMINOS**
  - Transitable todo el año
  - Afirmado sólido, dos vías
  - Revestimiento suelto o ligero, dos vías
  - Afirmado sólido, una vía
  - Revestimiento suelto o ligero, una vía
  - Transitable en tiempo bueno o seco
  - Revestimiento suelto
  - Rodadura: Vereda
  - Puente
- FERROCARRILES**
  - Vía sencilla, trocha normal o ancha
  - Vía sencilla, trocha estrecha
- LIMITES**
  - Nacional
- OTROS SIMBOLOS**
  - Línea transmisora de energía; Cerca
  - Iglesia; Escuela; Mina
  - Molino de viento, bomba de viento; Molino de agua
  - Punto de control horizontal; Monumento de cota fija
  - Elevaciones: Comprobadas; Fotogramétricas
  - Monte alto; Monte bajo
  - Tholal; Superficie rocosa
  - Arboles dispersos; Matorral
  - Area Cultivada; Totalal
  - Arena; Salar
  - Rio intermitente
  - Lago o charco intermitente
  - Terreno sujeto a inundación
  - Ciénaga o botedral
  - Pozo; Manantial
  - Rapidos grandes; Cataratas grandes
  - Rapidos pequeños; Cataratas pequeñas
  - Muelle
  - Represa de mampostería
  - Rio seco o aluvion



**ELEVACION EN METROS**  
INTERVALO DE CURVAS 20 METROS

ELIPSOIDE \_\_\_\_\_ INTERNACIONAL  
CUADRICULA \_\_\_\_\_ 1000 METROS: ZONA 19 (LINEAS NEGRAS NUMERADAS)  
PROYECCION \_\_\_\_\_ TRANSVERSA DE MERCATOR  
DATO VERTICAL \_\_\_\_\_ NIVEL MEDIO DEL MAR  
DATO HORIZONTAL \_\_\_\_\_ EL PROVISIONAL DE 1956 PARA AMERICA DEL SUR  
CLASIFICACION DE CAMPO \_\_\_\_\_ IGM-1992  
FOTOGRAFIAS \_\_\_\_\_ AGOSTO 1977 Y MAYO 1980  
DIGITALIZADO POR \_\_\_\_\_ IGM-CARTOGRAFIA 5-03

SE HA OMITIDO LA PRIMERA CIFRA DE LAS COORDENADAS ESTE;  
LAS DOS PRIMERAS CIFRAS DE LAS COORDENADAS NORTE;  
Y LAS ULTIMAS TRES CIFRAS DE LOS VALORES CUADRICULARES



HOJAS ADYACENTES

6934-IV	6934-I	7034-IV
6934-III	6934-II	7034-III
6933-IV	6933-I	7033-IV

La 6934-Isa encuentra en la SF 20 -02 Escala 1:250.000