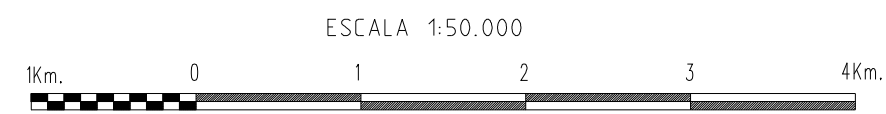


ES PROPIEDAD INTELECTUAL DEL INSTITUTO GEOGRAFICO MILITAR - PROHIBIDA SU REPRODUCCION PARCIAL O TOTAL

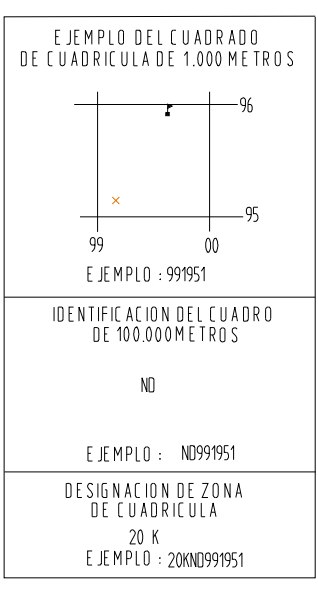


LEYENDA SIMBOLOS CONVENCIONALES

- POBLACIONES**
  - De mas de 25.000 habitantes: LA PAZ
  - De 12.000 a 25.000 habitantes: QUILLACOLLO
  - De 5.000 a 12.000 habitantes: LLALLAGUA
  - De 400 a 800 edificios: Viacha
  - De 40 a 100 edificios: Mecapaca
  - De 6 a 40 edificios: Achocalla
  - Menos de 6 edificios: Estancia San Carlos
- CANOS**
  - Transitable todo el año
  - Afirmado sólido, dos vías
  - Revestimiento suelto o ligero, dos vías
  - Afirmado sólido, una vía
  - Revestimiento suelto o ligero, una vía
  - Transitable en tiempo bueno o seco
  - Revestimiento suelto
  - Rodadura: Vereda
  - Puente
- FERROCARRILES**
  - Vía sencilla, tracha normal o ancha
  - Vía sencilla, tracha estrecha
- LIMITES**
  - Nacional
- Linea transmisora de energia, Cerca**
- Iglesia; Escuela; Mina**
- Molino de viento, bomba de viento; Molino de agua**
- Punto de control horizontal; Monumento de cola figa**
- Elevaciones: Comprobadas; Fotogrametricas**
- Monte alto; Monte bajo**
- Tolar; Superficie rocosa**
- Arboles dispersos; Matorral**
- Area Cultivada; Totoral**
- Area; Salar**
- Rio intermitente**
- Lago o charco intermitente**
- Terreno sujeto a inundacion**
- Cerrega o bofedal**
- Pozo; Manzana**
- Rapidos grandes; Cataratas grandes**
- Rapidos pequenos; Cataratas pequenas**
- Muelle**
- Represa de mamposteria**
- Rio seco o aluvion**

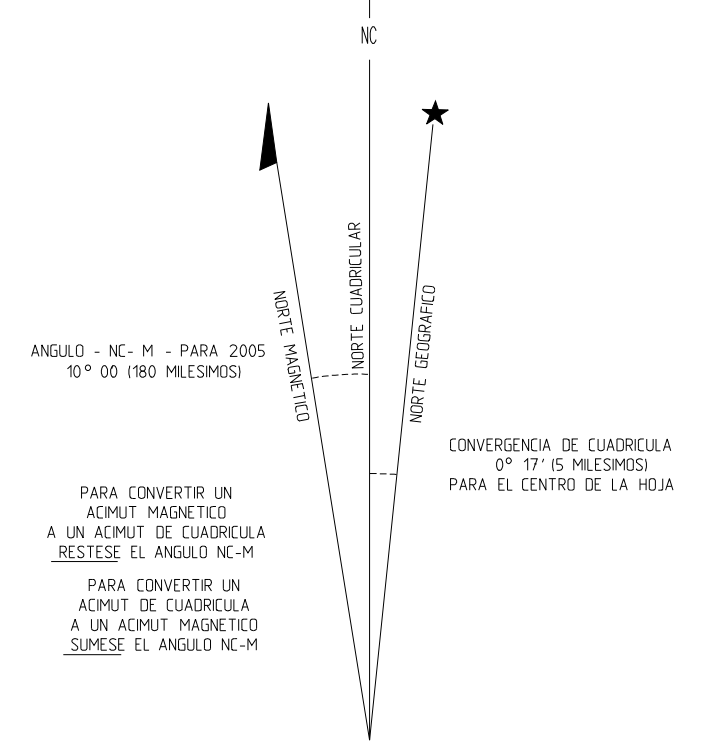


ELEVACION EN METROS INTERVALO DE CURVAS 20 METROS



ELIPSOIDE: INTERNACIONAL  
 CUADRICULA: 1000 METROS: ZONA 20 (LINEAS NEGRAS NUMERADAS)  
 PROYECCION: TRANSVERSA DE MERCATOR  
 DATO VERTICAL: NIVEL MEDIO DEL MAR  
 DATO HORIZONTAL: EL PROVINCIONAL DE 1956 PARA AMERICA DEL SUR  
 CLASIFICACION DE CAMPO: IGM-1992  
 FOTOGRAFIAS: AGOSTO 1977 Y MAYO 1980  
 DIGITALIZADO POR: IGM-CARTOGRAFIA 5-03

SE HA OMITIDO LA PRIMERA CIFRA DE LAS COORDENADAS ESTE; LAS DOS PRIMERAS CIFRAS DE LAS COORDENADAS NORTE; Y LAS ULTIMAS TRES CIFRAS DE LOS VALORES CUADRICULARES



HOJAS ADYACENTES

7137-III	7137-II	7237-III
7136-IV	7136-I	7236-IV
7136-III	7136-II	7236-III

La 7136-I se encuentra en la SE 20-15 Escala 1:250.000