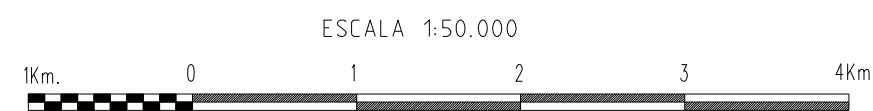
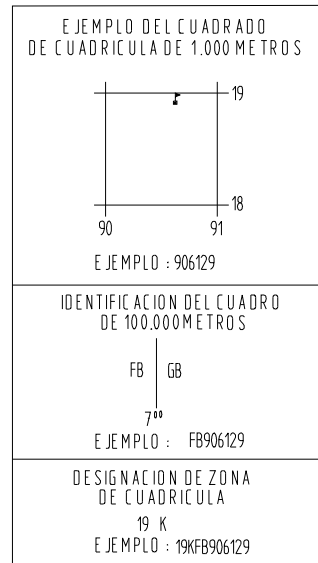


ES PROPIEDAD INTELECTUAL DEL INSTITUTO GEOGRAFICO MILITAR - PROHIBIDA SU REPRODUCCION PARCIAL O TOTAL



LEYENDA SIMBOLOS CONVENCIONALES

- POBLACIONES**
  - De mas de 25.000 habitantes: LA PAZ
  - De 12.000 a 25.000 habitantes: QUILLACOLLO
  - De 5.000 a 12.000 habitantes: LLALLAGUA
  - De 100 a 500 edificios: VIACHA
  - De 40 a 100 edificios: Mecapaca
  - De 6 a 40 edificios: Achocalla
  - Menos de 6 edificios: Estancia San Carlos
- CAMINOS**
  - Transitable todo el año: [Symbol]
  - Afirmado solido, dos vias: [Symbol]
  - Revestimiento suelto o ligero, dos vias: [Symbol]
  - Afirmado solido, una via: [Symbol]
  - Revestimiento suelto o ligero, una via: [Symbol]
  - Transitable en tiempo bueno o seco: [Symbol]
  - Revestimiento suelto: [Symbol]
  - Rodadura, Vereda: [Symbol]
  - Puente: [Symbol]
- FERROCARRILES**
  - Via sencilla, trocha normal o ancha: [Symbol]
  - Via sencilla, trocha estrecha: [Symbol]
- LIMITES**
  - Nacional: [Symbol]
- Linea transmisora de energia; Cerca**
  - Iglesia; Escuela; Mina: [Symbol]
  - Molino de viento, bomba de viento; Molino de agua: [Symbol]
  - Punto de control horizontal; Monumento de cota fija: [Symbol]
  - Elevaciones: Comprobadas; Fotogrametricas: [Symbol]
- Monte alto; Monte bajo**
  - Tholar; Superficie rocosa: [Symbol]
  - Arboles dispersos; Matorral: [Symbol]
  - Area Cultivada; Tolerat: [Symbol]
  - Area: Salar: [Symbol]
- Rio intermitente**
  - Lago o charco intermitente: [Symbol]
  - Terreno sujeto a inundacion: [Symbol]
  - Ciénaga o bafiedad: [Symbol]
  - Pozo; Manantial: [Symbol]
  - Rapidos grandes; Cataratas grandes: [Symbol]
  - Rapidos pequenos; Cataratas pequenas: [Symbol]
  - Muelle: [Symbol]
  - Represa de mamposteria: [Symbol]
  - Rio seco o aluvion: [Symbol]

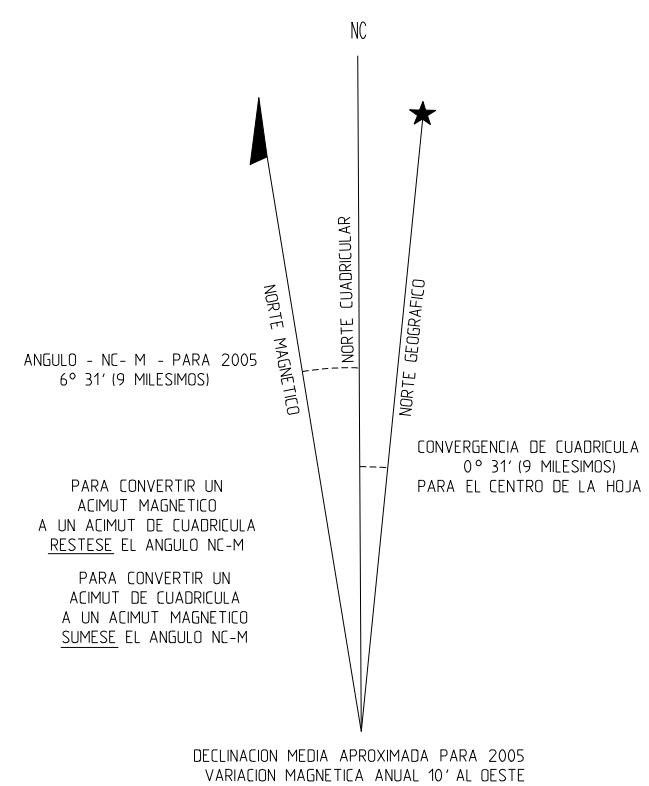


ELEVACION EN METROS INTERVALO DE CURVAS 20 METROS

ELIPSOIDE: \_\_\_\_\_ INTERNACIONAL  
 CUADRICULA: \_\_\_\_\_ 1000 METROS- ZONA 19 (LINEAS NEGRAS NUMERADAS)  
 PROYECCION: \_\_\_\_\_ TRANSVERSA DE MERCATOR  
 DATO VERTICAL: \_\_\_\_\_ NIVEL MEDIO DEL MAR  
 DATO HORIZONTAL: \_\_\_\_\_ EL PROVISIONAL DE 1956 PARA AMERICA DEL SUR  
 CLASIFICACION DE CAMPO: \_\_\_\_\_ IGM-1992  
 FOTOGRAFIAS: \_\_\_\_\_ AGOSTO 1977 Y MAYO 1980  
 DIGITALIZADO POR: \_\_\_\_\_ IGM-CARTOGRAFIA 5-03

SE HA OMITIDO LA PRIMERA CIFRA DE LAS COORDENADAS ESTE; LAS DOS PRIMERAS CIFRAS DE LAS COORDENADAS NORTE; Y LAS ULTIMAS TRES CIFRAS DE LOS VALORES CUADRICULARES

SE SOLICITA DE LOS LECTORES QUE ENCUENTREN ERRORES O OMISIONES EN ESTE MAPA, MARCAR LAS CORRECCIONES EN EL MISMO Y ENVIARLO AL INSTITUTO GEOGRAFICO MILITAR. LA PAZ-BOLIVIA ESTOS MAPAS SERAN DEVUELTOS O SUBSTITUIDOS, SI ASI SE DESEA



HOJAS ADYACENTES

5740-III	5740-II	5840-III
5739-IV	5739-I	5839-IV
5739-III	5739-II	5839-III

La hoja 5739-I se encuentra en la SE-19-10 Escala 1:250.000