
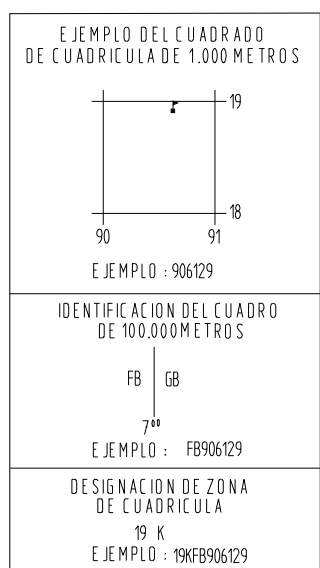


ES PROPIEDAD INTELECTUAL DEL INSTITUTO GEOGRAFICO MILITAR - PROHIBIDA SU REPRODUCCION PARCIAL O TOTAL



LEYENDA SIMBOLOS CONVENCIONALES

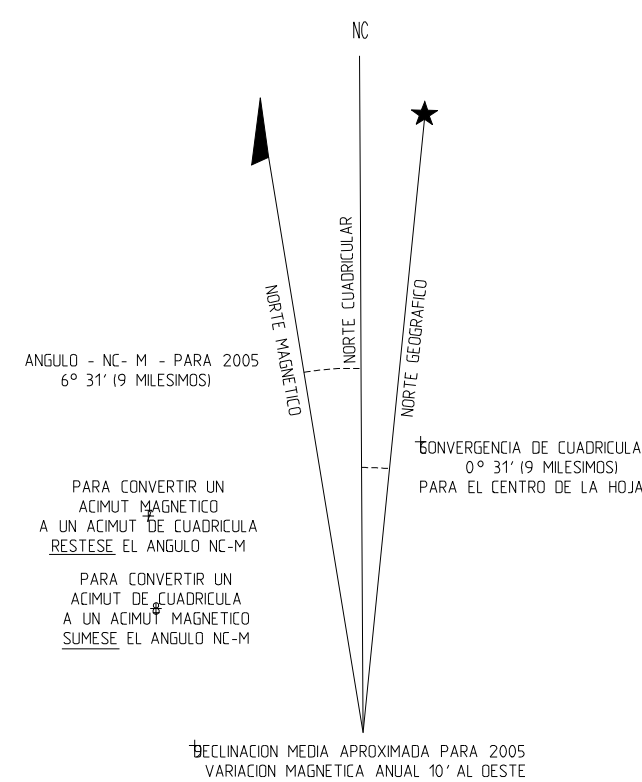
- POBLACIONES**
  - De mas de 25.000 habitantes: LA PAZ
  - De 12.000 a 25.000 habitantes: QUILLACOLLO
  - De 5.000 a 12.000 habitantes: LLALLAGUA
  - De 100 a 500 edificios: Viacha
  - De 40 a 100 edificios: Mecapaca
  - De 5 a 40 edificios: Achocalla
  - Menos de 6 edificios: Estancia San Carlos
- CAMINOS**
  - Transitable todo el año
  - Afirmado solid, dos vias
  - Revestimiento suelto o ligero, dos vias
  - Afirmado solid, una via
  - Revestimiento suelto o ligero, una via
  - Transitable en tiempo bueno o seco
  - Revestimiento suelto
  - Rodadero, Vereda
  - Puente
- FERROCARRILES**
  - Via sencilla, trocha normal o ancha
  - Via sencilla, trocha estrecha
- LIMITES**
  - Nacional
- Linea transmisor de energia; Cerca**
- Iglesia; Escuela; Mina**
- Molino de viento, bomba de viento, Molino de agua**
- Punto de control horizontal; Monumento de cola fija**
- Elevaciones: Comprobadas; Fotogrametricas**
- Monte alto; Monte bajo**
- Talaz; Superficie rocosa**
- Arboles dispersos; Matorral**
- Area Cultivada; Totalal**
- Arena; Salar**
- Rio intermitente**
- Lago; charco intermitente**
- Terreno sujeto a inundacion**
- Lienaga o bofedal**
- Pozo; Manantial**
- Rapidos grandes; Cataratas grandes**
- Rapidos pequenos; Cataratas pequenas**
- Monte**
- Represa de mamposteria**
- Rio seco o aluvion**



ELEVACION EN METROS INTERVALO DE CURVAS 20 METROS

ELIPSOIDE \_\_\_\_\_ INTERNACIONAL  
 CUADRICULA \_\_\_\_\_ 1000 METROS: ZONA 19 (LINEAS NEGRAS NUMERADAS)  
 PROYECCION \_\_\_\_\_ TRANSVERSA DE MERCATOR  
 DATO VERTICAL \_\_\_\_\_ NIVEL MEDIO DEL MAR  
 DATO HORIZONTAL \_\_\_\_\_ EL PROVISIONAL DE 1956 PARA AMERICA DEL SUR  
 CLASIFICACION DE CAMPO \_\_\_\_\_ IGM-1992  
 FOTOGRAFIAS POR \_\_\_\_\_ AGOSTO 1977 Y MAYO 1980  
 DIGITALIZADO POR \_\_\_\_\_ IGM-CARTOGRAFIA 5-03

SE HA OMITIDO LA PRIMERA CIFRA DE LAS COORDENADAS ESTE; LAS DOS PRIMERAS CIFRAS DE LAS COORDENADAS NORTE; Y LAS ULTIMAS TRES CIFRAS DE LOS VALORES CUADRICULARES



HOJAS ADYACENTES		
5739-IV	5739-I	5839-IV
5739-III	5739-II	5839-III
5738-IV	5738-I	5838-IV

La hoja 5739-II se encuentra en la SE-19-10 Escala 1:250.000