
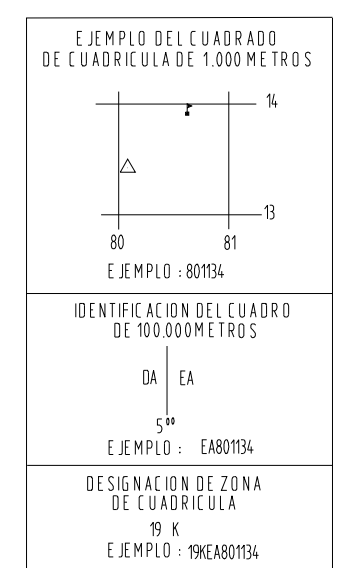


ES PROPIEDAD INTELECTUAL DEL INSTITUTO GEOGRAFICO MILITAR - PROHIBIDA SU REPRODUCCION PARCIAL O TOTAL



LEYENDA SIMBOLOS CONVENCIONALES

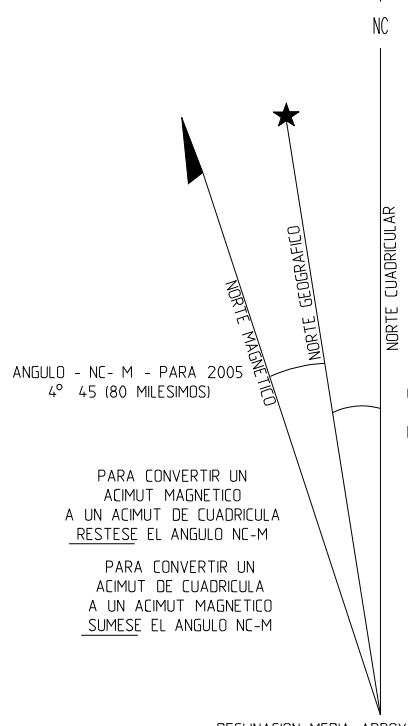
- POBLACIONES**
 - De mas de 25,000 habitantes: LA PAZ
 - De 12,000 a 25,000 habitantes: QUILLACOLLO
 - De 5,000 a 12,000 habitantes: LLALLAGUA
 - De 100 a 800 edificios: Viacha
 - De 40 a 100 edificios: Mecapaca
 - De 6 a 40 edificios: Achocalla
 - Menos de 6 edificios: Estancia San Carlos
- CAMINOS**
 - Transitable todo el año
 - Afirmado solido, dos vias
 - Revestimiento suelto o ligero, dos vias
 - Afirmado solido, una via
 - Revestimiento suelto o ligero, una via
 - Transitable en tiempo bueno o seco
 - Revestimiento suelto
 - Rodadero, Vereda
 - Puente
- FERROCARRILES**
 - Via sencilla, trocha normal o ancha
 - Via sencilla, trocha estrecha
- LIMITES**
 - Nacional
- Linea transmisor de energia:** Cerca
- Iglesia, Escuela; Mina**
- Molino de viento, bomba de viento; Molino de agua**
- Punto de control horizontal; Monumento de cota fija**
- Elevaciones:** Comprobadas; Fotogrametricas
- Monte alto; Monte bajo**
- Thalar; Superficie rocosa**
- Arboles dispersos; Matorral**
- Area Cultivada; Total**
- Area: Salar**
- Rio intermitente**
- Lago o charco intermitente**
- Terreno sujeto a inundacion**
- Cenaga o bafedat**
- Pozo; Manantial**
- Rapidos grandes; Cataratas grandes**
- Rapidos pequenos; Cataratas pequenas**
- Muelle**
- Represa de mamposteria**
- Rio seco o aluvion**



ELEVACION EN METROS INTERVALO DE CURVAS 20 METROS

ELIPSOIDE _____ INTERNACIONAL
 CUADRICULA _____ 1000 METROS; ZONA 19 (LINEAS NEGRAS NUMERADAS)
 PROYECCION _____ TRANSVERSA DE MERCATOR
 DATO VERTICAL _____ NIVEL MEDIO DEL MAR
 DATO HORIZONTAL _____ EL PROVINCIONAL DE 1956 PARA AMERICA DEL SUR
 CLASIFICACION DE CAMPO _____ IGM-1992
 FOTOGRAFIAS _____ AGOSTO 1977 Y MAYO 1980
 DIGITALIZADO POR _____ IGM-CARTOGRAFIA 5-03

SE HA OMITIDO LA PRIMERA CIFRA DE LAS COORDENADAS ESTE; LAS DOS PRIMERAS CIFRAS DE LAS COORDENADAS NORTE; Y LAS ULTIMAS TRES CIFRAS DE LOS VALORES CUADRICULARES



DECLINACION MEDIA APROXIMADA PARA 2005 VARIACION MAGNETICA ANUAL 10' AL OESTE

HOJAS ADYACENTES		
6146-III	6146-II	6246-III
5742-IV	5742-I	6245-IV
5742-III	5742-II	6245-III

La 5742-I se encuentra en la SE 19 -02 Escala 1:250.000