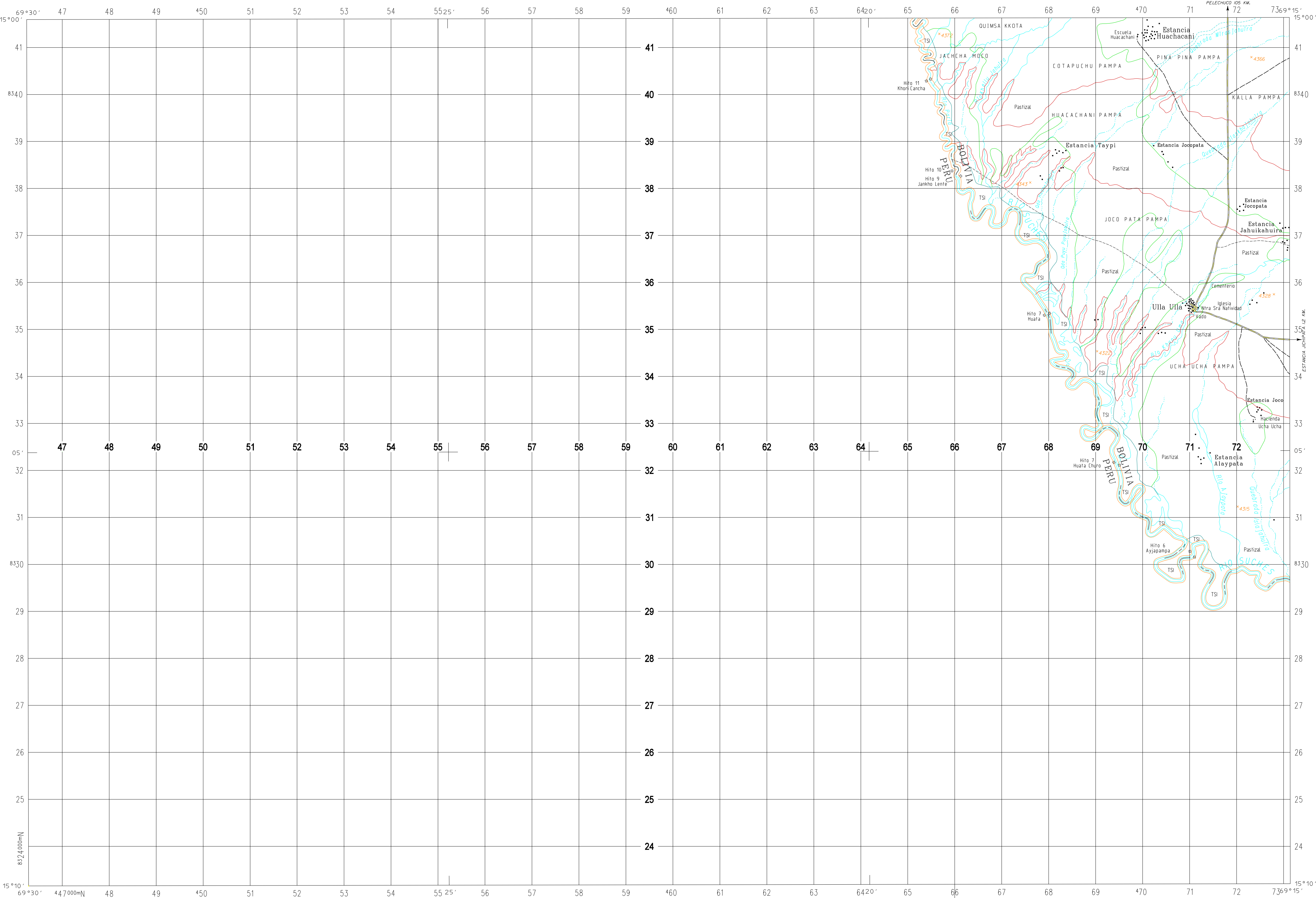


ULLA ULLA

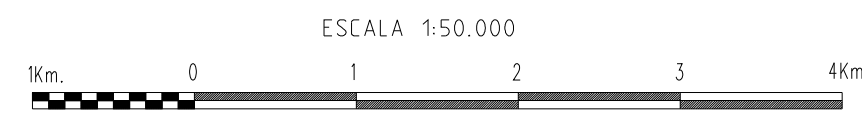
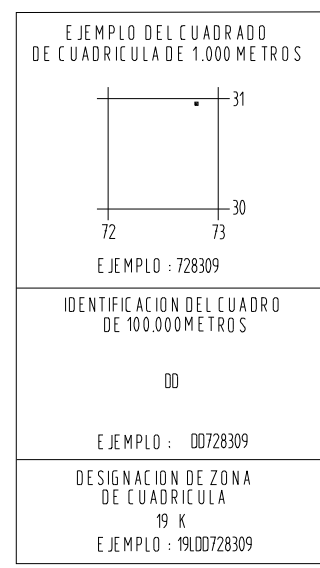


ES PROPIEDAD INTELECTUAL DEL INSTITUTO GEOGRAFICO MILITAR - PROHIBIDA SU REPRODUCCION PARCIAL O TOTAL



LEYENDA SIMBOLOS CONVENCIONALES

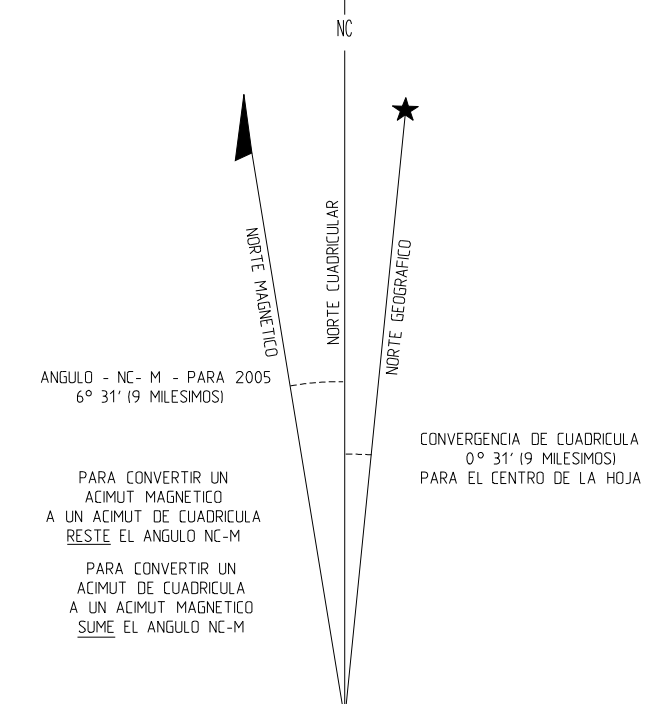
- POBLACIONES**
- De mas de 25.000 habitantes **LA PAZ**
 - De 12.000 a 25.000 habitantes **QUILLACOLLO**
 - De 5.000 a 12.000 habitantes **LLALLAGUA**
 - De 100 a 800 edificios **Viacha**
 - De 40 a 100 edificios **Mecapaca**
 - De 6 a 40 edificios **Achocalla**
 - Menos de 6 edificios **Estancia San Cerios**
- CAMINOS**
- Transitable todo el año
 - Afirmado solidos, dos vias
 - Revestimiento suelto o ligero, dos vias
 - Afirmado solidos, una via
 - Revestimiento suelto o ligero, una via
 - Transitable en tiempo bueno o seco
 - Revestimiento suelto
 - Rodadero: Vereda
 - Puente
- FERROCARRILES**
- Via sencilla, trocha normal o ancha
 - Via sencilla, trocha estrecha
- LIMITES**
- Nacional
- Linea transmisora de energia; Cerca**
- Iglesia; Escuela; Mina
 - Molino de viento, bomba de viento; Molino de agua
 - Punto de control horizontal; Monumento de cola fija
 - Elevaciones: Comprobadas; Fotogrametricas
- Monte alto; Monte bajo**
- Thalar; Superficie rcosa
 - Arboles dispersos; Matorral
 - Area Cultivada; Totalal
 - Area; Salar
- Rio intermitente**
- Lago o charco intermitente
 - Terreno sujeto a inundacion
 - Cienaga o bofedal
 - Pozo; Manantial
 - Rapidos grandes; Cataratas grandes
 - Rapidos pequenos; Cataratas pequenas
 - Muelle
 - Regresa de mamposteria
 - Rio seco o aluvion



ELEVACION EN METROS
INTERVALO DE CURVAS CADA 20 METROS
SUPLEMENTARIAS CADA 10 METROS

ELIPSOIDE _____ INTERNACIONAL
CUADRICULA _____ 1000 METROS: ZONA 19 (LINEAS NEGRAS NUMERADAS)
PROYECCION _____ TRANSVERSA DE MERCATOR
DATO VERTICAL _____ NIVEL MEDIO DEL MAR
DATO HORIZONTAL _____ EL PROVINCIONAL DE 1956 PARA AMERICA DEL SUR
CLASIFICACION DE CAMPO _____ IGM-1992
FOTOGRAFIAS _____ AGOSTO 1977 Y MAYO 1980
DIGITALIZADO POR _____ IGM- 2010

SE HA OMITIDO LA PRIMERA CIFRA DE LAS COORDENADAS ESTE;
LAS DOS PRIMERAS CIFRAS DE LAS COORDENAS NORTE;
Y LAS ULTIMAS TRES CIFRAS DE LOS VALORES CUADRICULARES



HOJAS ADYACENTES

5749-III	5749-II
5748-IV	5748-I
	5748-III

La hoja 5748-IV se encuentra en la SD-19-14. Escala 1:250.000