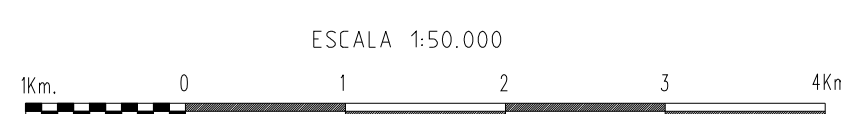


ES PROPIEDAD INTELECTUAL DEL INSTITUTO GEOGRAFICO MILITAR - PROHIBIDA SU REPRODUCCION PARCIAL O TOTAL



LEYENDA SIMBOLOS CONVENCIONALES


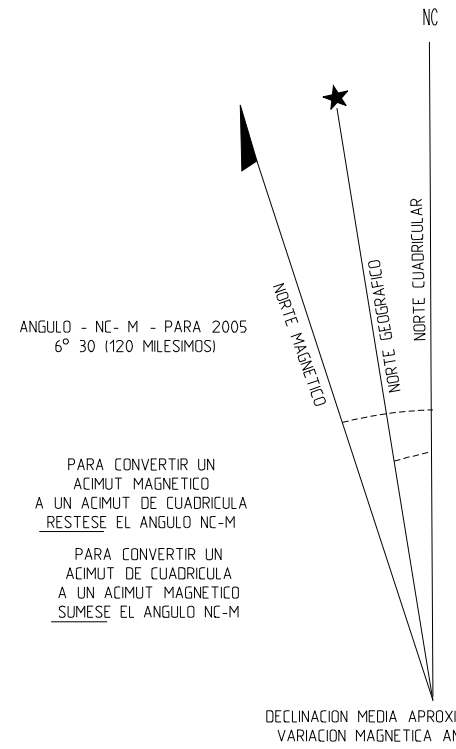
- POBLACIONES**
 - De mas de 25.000 habitantes: LA PAZ
 - De 12.000 a 25.000 habitantes: QUILLACOLLO
 - De 5.000 a 12.000 habitantes: LLALLAGUA
 - De 100 a 800 edificios: Viacha
 - De 40 a 100 edificios: Mecapaca
 - De 6 a 40 edificios: Achocalla
 - Menos de 6 edificios: Estancia San Carlos
- CAMINOS**
 - Transitable todo el año: [Symbol]
 - Alfombrado sólido, dos vías: [Symbol]
 - Alfombrado sólido, una vía: [Symbol]
 - Revestimiento suelto o ligero, dos vías: [Symbol]
 - Revestimiento suelto o ligero, una vía: [Symbol]
 - Transitable en tiempo bueno o seco: [Symbol]
 - Revestimiento suelto: [Symbol]
 - Rodadura: Vereda: [Symbol]
 - Puente: [Symbol]
- FERROCARRILES**
 - Vía sencilla, trocha normal o ancha: [Symbol]
 - Vía sencilla, trocha estrecha: [Symbol]
- LIMITES**
 - Nacional: [Symbol]
- Linea transmisor de energia: Cerca**
- Iglesia, Escuela, Mina**
- Molino de viento, Bomba de viento, Molino de agua**
- Punto de control horizontal, Monumento de cota fija**
- Elevaciones: Comprobadas, Fotogramétricas**
- Monte alto, Monte bajo**
- Thalaz, Superficie rocosa**
- Arboles dispersos, Matorral**
- Area cultivada, Totoral**
- Arroyo, Salaz**
- Rio intermitente**
- Lago o charca intermitente**
- Terreno sujeto a inundacion**
- Ciénaga o bofedal**
- Pozo, Manantial**
- Rapidos grandes, Cataratas grandes**
- Rapidos pequeños, Cataratas pequeñas**
- Muelle**
- Represa de mampostería**
- Rio seco o aluvion**



ESCALA 1:50.000
 INTERVALO DE CURVAS 20 METROS

ELIPSOIDE _____ INTERNACIONAL
 CUADRICULA _____ 1000 METROS: ZONA 19 (LINEAS NEGRAS NUMERADAS)
 PROYECCION _____ TRANSVERSA DE MERCATOR
 DATO VERTICAL _____ NIVEL MEDIO DEL MAR
 DATO HORIZONTAL _____ EL PROVINCIONAL DE 1956 PARA AMERICA DEL SUR
 CLASIFICACION DE CAMPO _____ IGM-1992
 FOTOGRAFIAS _____ AGOSTO 1977 Y MAYO 1980
 DIGITALIZADO POR _____ IGM-CARTOGRAFIA 5-03

SE HA OMITIDO LA PRIMERA CIFRA DE LAS COORDENADAS ESTE: LAS DOS PRIMERAS CIFRAS DE LAS COORDENADAS NORTE; Y LAS ULTIMAS TRES CIFRAS DE LOS VALORES CUADRICULARES



HOJAS ADYACENTES

5760-III	5760-II	5860-III
5759-IV	5759-I	5859-IV
5759-III	5759-II	5859-III

La 5759-I se encuentra en la SC 19 - 14 Escala 1:250.000