



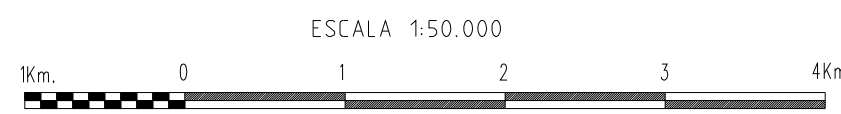
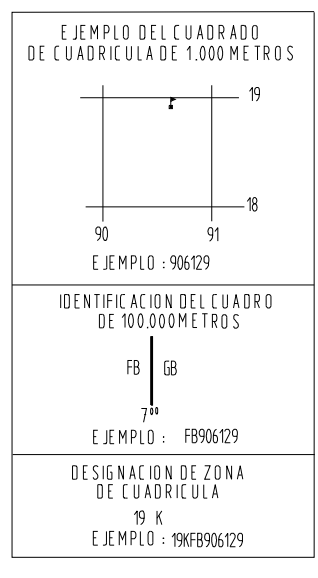
ES PROPIEDAD INTELECTUAL DEL INSTITUTO GEOGRAFICO MILITAR - PROHIBIDA SU REPRODUCCION PARCIAL O TOTAL



LEYENDA

SIMBOLOS CONVENCIONALES

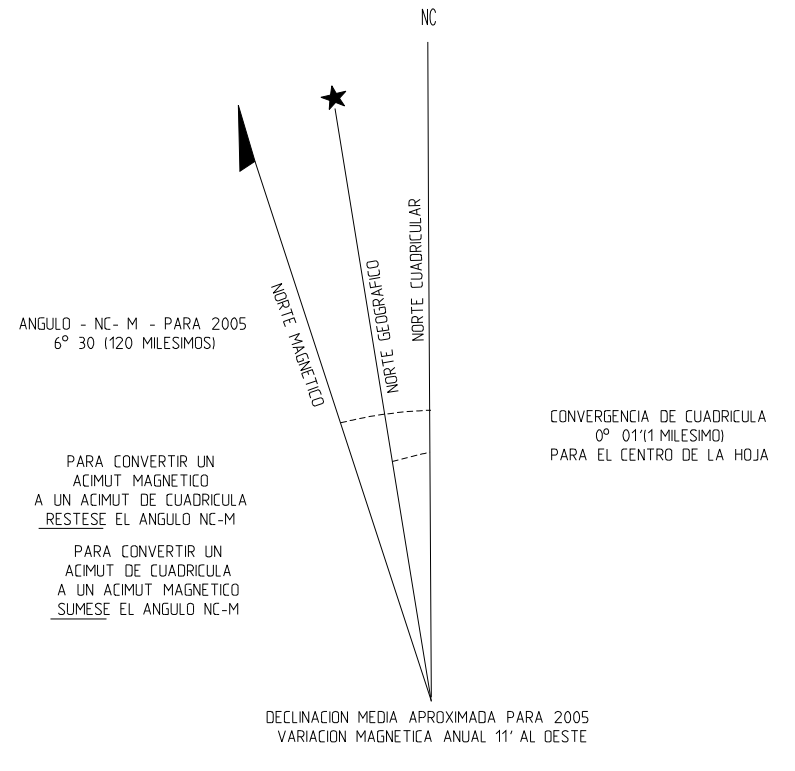
- POBLACIONES
 - De mas de 25.000 habitantes: LA PAZ
 - De 12.000 a 25.000 habitantes: QUILLACOLLO
 - De 5.000 a 12.000 habitantes: LLALLAGUA
 - De 100 a 800 edificios: Viacha
 - De 4 a 100 edificios: Mecapaca
 - De 6 a 40 edificios: Achocalla
 - Menos de 6 edificios: Estancia San Carlos
- CAMINOS
 - Transitable todo el año
 - Altimado solido, dos vias
 - Revestimiento suelto o ligero, dos vias
 - Altimado solido, una via
 - Revestimiento suelto o ligero, una via
 - Transitable en tiempo bueno o seco
 - Revestimiento suelto
 - Rodadero, Vereda
 - Puente
- FERROCARRILES
 - Via sencilla, trocha normal o ancha
 - Via sencilla, trocha estrecha
 - LIMITES
 - Nacional
- Linea transmisora de energia: Cerca
- Iglesia: Escuela, Mina
- Molino de viento, bomba de viento, Molino de agua
- Punto de control horizontal, Monumento de cota fija
- Elevaciones: Comprobadas; Fotogrametricas
- Monte alto; Monte bajo
- Tuhal: Superficie rocosa
- Arboles dispersos; Matorral
- Area cultivada: Total
- Arena; Salar
- Rio intermitente
- Lago o charco intermitente
- Terreno sujeto a inundacion
- Ciénaga o bafedal
- Pozo; Manantial
- Rapidos grandes; Cataratas grandes
- Rapidos pequenos; Cataratas pequenas
- Muelle
- Roposa de manpasteria
- Rio seco o aluvion



ELEVACION EN METROS INTERVALO DE CURVAS 20 METROS

ELIPSOIDE _____ INTERNACIONAL
 CUADRICULA _____ 1000 METROS: ZONA 19 (LINEAS NEGRAS NUMERADAS)
 PROYECCION _____ TRANSVERSA DE MERCATOR
 DATO VERTICAL _____ EL NIVEL MEDIO DEL MAR
 DATO HORIZONTAL _____ EL PROVISIONAL DE 1956 PARA AMERICA DEL SUR
 CLASIFICACION DE CAMPO _____ IGM-1992
 FOTOGRAFIAS _____ AGOSTO 1977 Y MAYO 1980
 DIGITALIZADO POR _____ IGM-CARTOGRAFIA 5-03

SE HA OMITIDO LA PRIMERA CIFRA DE LAS COORDENADAS ESTE; LAS DOS PRIMERAS CIFRAS DE LAS COORDENADAS NORTE; Y LAS ULTIMAS TRES CIFRAS DE LOS VALDRES CUADRICULARES



HOJAS ADYACENTES

5759-IV	5759-I	5859-IV
5759-III	5759-II	5859-III
	5759-I	5858-IV

La 5759-I se encuentra en la SC 19 - 14 Escala 1:250.000