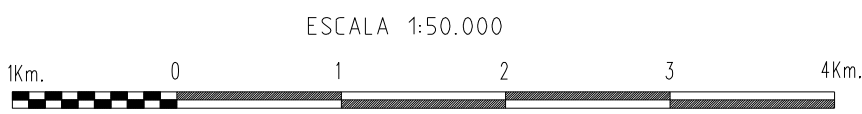
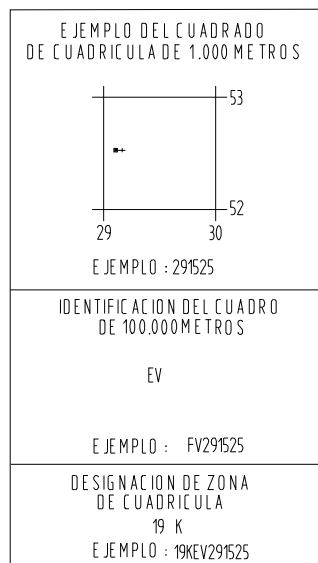


ES PROPIEDAD INTELECTUAL DEL INSTITUTO GEOGRAFICO MILITAR - PROHIBIDA SU REPRODUCCION PARCIAL O TOTAL



LEYENDA SIMBOLOS CONVENCIONALES

- POBLACIONES**
 - De mas de 25,000 habitantes: LA PAZ
 - De 12,000 a 25,000 habitantes: QUILLACOLLO
 - De 5,000 a 12,000 habitantes: LLALLAGUA
 - De 100 a 800 edificios: Viacha
 - De 40 a 100 edificios: Mecapaca
 - De 6 a 40 edificios: Achacalla
 - Menos de 6 edificios: Estancia San Carlos
- CAMINOS**
 - Transitable todo el año
 - Afirmado solido, dos vias
 - Revestimiento suelto o ligero, dos vias
 - Afirmado solido, una via
 - Revestimiento suelto o ligero, una via
 - Transitable en tiempo bueno o seco
 - Revestimiento suelto
 - Rodadura, Vereda
 - Puente
- FERROCARRILES**
 - Via sencilla, trocha normal o ancha
 - Via sencilla, trocha estrecha
- LIMITES**
 - Nacional
- Linea transmisora de energia; Cerca**
- Iglesia; Escuela; Mina**
- Molino de viento, bomba de viento; Molino de agua**
- Punto de control horizontal; Monumento de cota fija**
- Elevaciones: Comprobadas; Fotogrametricas**
- Monte alto; Monte bajo**
- Tholar; Superficie rocosa**
- Arboles dispersos; Matorral**
- Area Cultivada; Totoral**
- Arena; Salar**
- Rio intermitente**
- Lago o charco intermitente**
- Terreno sujeto a inundacion**
- Ciénaga o batedal**
- Pozo; Manantial**
- Rapidos grandes; Cataratas grandes**
- Rapidos pequenos; Cataratas pequenas**
- Muelle**
- Represa de mangosteria**
- Rio seco o aluvion**



ELEVACION EN METROS

INTERVALO DE CURVAS CADA 20 METROS

SUPLEMENTARIAS CADA 10 METROS

ELIPSOIDE: INTERNACIONAL

PROYECCION: 1000 METROS; ZONA 19 (LINEAS NEGRAS NUMERADAS)

DATO VERTICAL: TRANSVERSA DE MERCATOR

DATO HORIZONTAL: NIVEL MEDIO DEL MAR

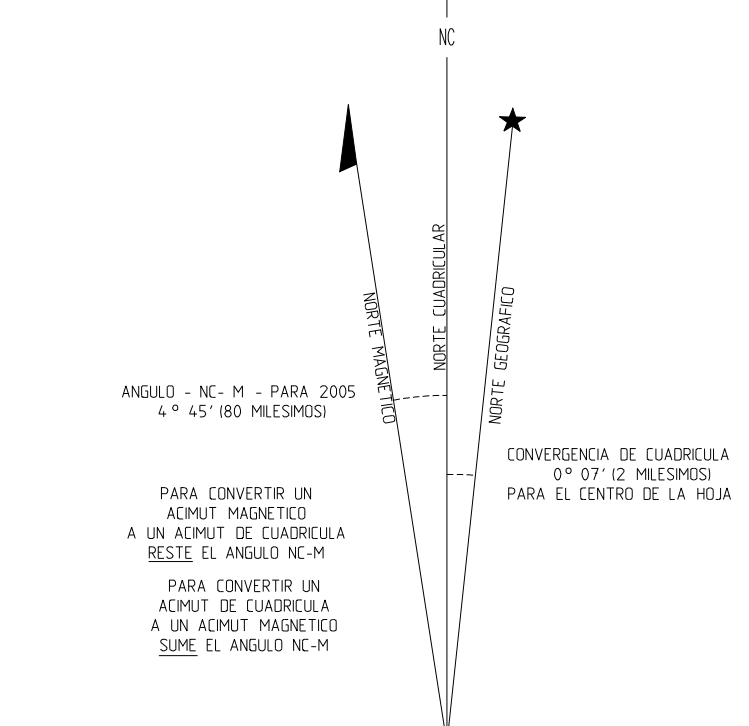
CLASIFICACION DE CAMPO: EL PROVISIONAL DE 1956 PARA AMERICA DEL SUR

FOTOGRAFIAS: IGM-1992

DIGITALIZADO POR: AGOSTO 1977 Y MAYO 1980

IGM- 2010

SE HA OMITIDO LA PRIMERA CIFRA DE LAS COORDENADAS ESTE; LAS DOS PRIMERAS CIFRAS DE LAS COORDENADAS NORTE; Y LAS ULTIMAS TRES CIFRAS DE LOS VALORES CUADRICULARES



HOJAS ADYACENTES

5838-IV	5838-I	5938-IV
5838-III	5838-II	5938-III
5837-IV	5837-I	5937-IV

La hoja 5838-II se encuentra en la SE-19-11 Escala 1:250.000