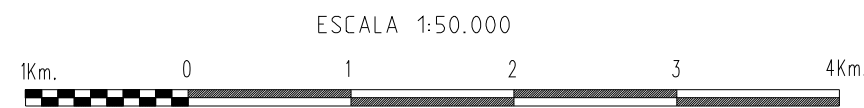


ES PROPIEDAD INTELECTUAL DEL INSTITUTO GEOGRAFICO MILITAR - PROHIBIDA SU REPRODUCCION PARCIAL O TOTAL

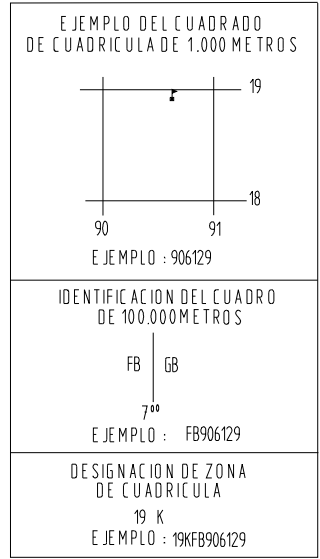


LEYENDA SIMBOLOS CONVENCIONALES

- POBLACIONES**
 - De mas de 25.000 habitantes: **LA PAZ**
 - De 12.000 a 25.000 habitantes: **QUILLACOLLO**
 - De 5.000 a 12.000 habitantes: **LLALLAGUA**
 - De 100 a 800 edificios: **Viacha**
 - De 40 a 100 edificios: **Mecapaca**
 - De 6 a 40 edificios: **Achocalla**
 - Menos de 6 edificios: **Estancia San Carlos**
- CAMINOS**
 - Transitable todo el año
 - Afirmado solido, dos vias
 - Revestimiento suelto o ligero, dos vias
 - Afirmado solido, una via
 - Revestimiento suelto o ligero, una via
 - Transitable en tiempo bueno o seco
 - Revestimiento suelto
 - Rodadura: Vereda
 - Puente
- FERROCARRILES**
 - Via sencilla, trocha normal o ancha
 - Via sencilla, trocha estrecha
- LIMITES**
 - Nacional
- Linea transmision de energia: Cerca**
- Iglesia; Escuela; Mina**
- Molino de viento; bomba de viento; Molino de agua**
- Punto de control horizontal; Monumento de cota fija**
- Elevaciones: Comprobadas; Fotogrametricas**
- Monte alto; Monte bajo**
- Toblar; Superficie rocosa**
- Arboles dispersos; Matorral**
- Area Cultivada; Total**
- Area; Salar**
- Rio intermitente**
- Lago o charco intermitente**
- Terreno sujeto a inundacion**
- Cienaga o bolfedal**
- Pozo; Manantial**
- Rapidos grandes; Cataratas grandes**
- Rapidos pequenos; Cataratas pequenas**
- Muelle**
- Regresa de mamposteria**
- Rio seco o aluvion**

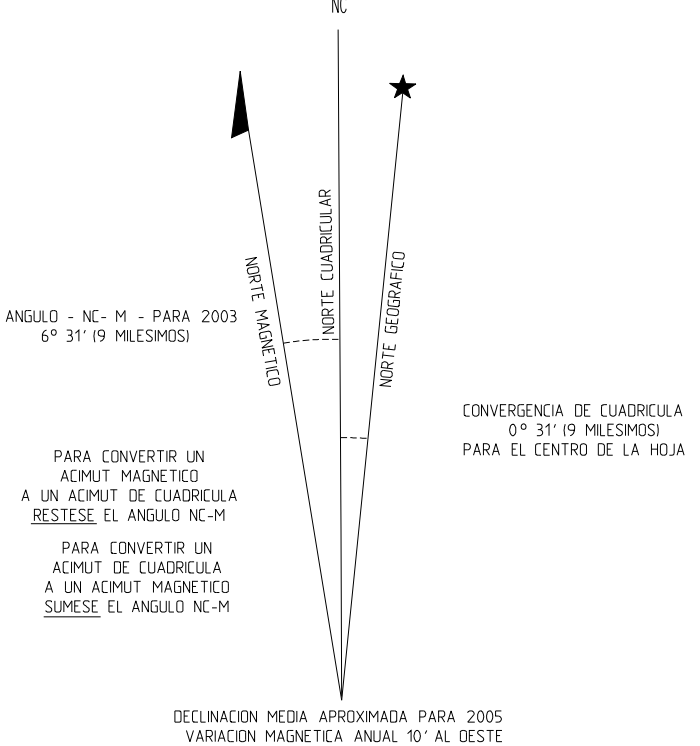


ELEVACION EN METROS INTERVALO DE CURVAS 20 METROS



ELIPSOIDE _____ INTERNACIONAL
 CUADRICULA _____ 1000 METROS; ZONA 19 (LINEAS NEGRAS NUMERADAS)
 PROYECCION _____ TRANSVERSA DE MERCATOR
 DATO VERTICAL _____ NIVEL MEDIO DEL MAR
 DATO HORIZONTAL _____ EL PROVINCIONAL DE 1956 PARA AMERICA DEL SUR
 CLASIFICACION DE CAMPO _____ IGM-1992
 FOTOGRAFIAS _____ AGOSTO 1977 Y MAYO 1980
 DIGITALIZADO POR _____ IGM-CARTOGRAFIA 5-03

SE HA OMITIDO LA PRIMERA CIFRA DE LAS COORDENADAS ESTE; LAS DOS PRIMERAS CIFRAS DE LAS COORDENADAS NORTE; Y LAS ULTIMAS TRES CIFRAS DE LOS VALORES CUADRICULARES



HOJAS ADYACENTES

5745-II	5845-III	5845-II
5744-I	5844-IV	5844-I
5744-II	5844-III	5844-II

La 5844-IV se encuentra en la SE 19-03 Escala 1:250.000

SE SOLICITA DE LOS LECTORES QUE ENCUENTREN ERRORES O DIMENSIONES EN ESTE MAPA, MARCAR LAS CORRECCIONES EN EL MISMO Y ENVIARLO AL INSTITUTO GEOGRAFICO MILITAR. LA PAZ-BOLIVIA ESTOS MAPAS SERAN DEVUELTOS O SUBSTITUIDOS. SI ASI SE DESEA