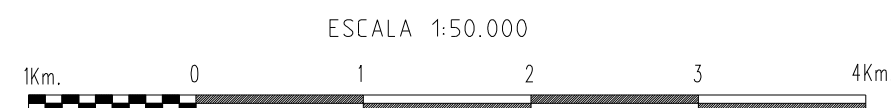
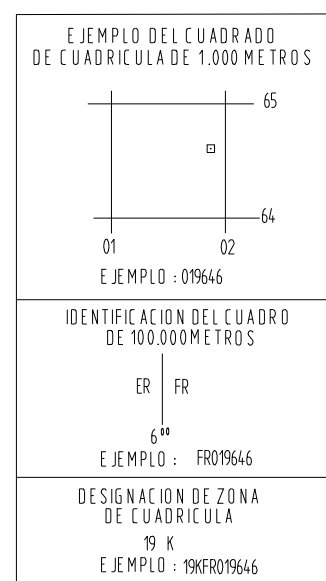


ES PROPIEDAD INTELECTUAL DEL INSTITUTO GEOGRAFICO MILITAR - PROHIBIDA SU REPRODUCCION PARCIAL O TOTAL



LEYENDA SIMBOLOS CONVENCIONALES

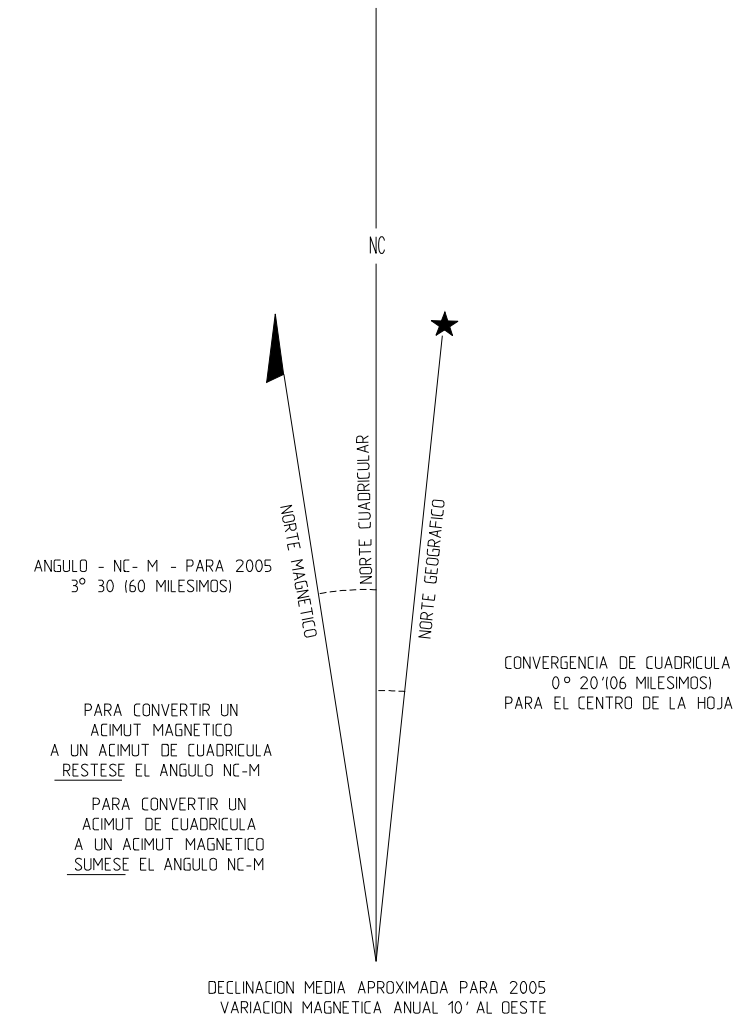
- POBLACIONES**
 - De mas de 25.000 habitantes: LA PAZ
 - De 12.000 a 25.000 habitantes: QUILLACOLLO
 - De 5.000 a 12.000 habitantes: LLALLAGUA
 - De 100 a 800 edificios: VIACHA
 - De 6 a 100 edificios: Mecapaca
 - De 6 a 40 edificios: Achocalla
 - Menos de 6 edificios: Estancia San Carlos
- CAMINOS**
 - Transitable todo el año
 - Afirmado sólido, dos vías
 - Revestimiento suelto o ligero, dos vías
 - Afirmado sólido, una vía
 - Revestimiento suelto o ligero, una vía
 - Transitable en tiempo bueno o seco
 - Revestimiento suelto
 - Rodadura, Vereda
 - Puente
- FERROCARRILES**
 - Vía sencilla, trocha normal o ancha
 - Vía sencilla, trocha estrecha
- LIMITES**
 - Nacional
- OTROS SIMBOLOS**
 - Línea transmisora de energía, Cerca
 - Iglesia, Escuela, Mina
 - Molino de viento, bomba de viento, Molino de agua
 - Punto de control horizontal, Monumento de cofa fija
 - Elevaciones: Comprobadas, Fotogramétricas
 - Monte alto, Monte bajo
 - Thalar, Superficie rocosa
 - Arboles dispersos, Matorral
 - Area Cultivada, Totoral
 - Arroz, Salar
 - Rio intermitente
 - Lago o charco intermitente
 - Terreno sujeto a inundacion
 - Ciénaga o botedal
 - Pozo, Manantial
 - Rapidos grandes, Cataratas grandes
 - Rapidos pequeños, Cataratas pequeñas
 - Muelle
 - Raposa de magisteria
 - Rio seco o aluvion



ELEVACION EN METROS INTERVALO DE CURVAS 20 METROS

ELIPSOIDE INTERNACIONAL
 CUADRICULA 1000 METROS; ZONA 19 (LINEAS NEGRAS NUMERADAS)
 PROYECCION TRANSVERSA DE MERCATOR
 DATO VERTICAL NIVEL MEDIO DEL MAR
 DATO HORIZONTAL EL PROVINCIONAL DE 1956 PARA AMERICA DEL SUR
 CLASIFICACION DE CAMPO IGM-1992
 FOTOGRAFIAS AGOSTO 1977 Y MAYO 1980
 DIGITALIZADO POR IGM-CARTOGRAFIA 5-03

SE HA OMITIDO LA PRIMERA CIFRA DE LAS COORDENADAS ESTE; LAS DOS PRIMERAS CIFRAS DE LAS COORDENADAS NORTE; Y LAS ULTIMAS TRES CIFRAS DE LOS VALORES CUADRICULARES



HOJAS ADYACENTES		
5928-III	5928-II	6028-II
5927-IV	5927-I	6027-IV
5927-III	5927-II	6027-III

La Hoja 5927-I se encuentra en la SF-19-11 Escala 1:250.000

SE SOLICITA DE LOS LECTORES QUE ENCUENTREN ERRORES U OMISIONES EN ESTE MAPA, MARCAR LAS CORRECCIONES EN EL MISMO Y ENVIARLO AL INSTITUTO GEOGRAFICO MILITAR. LA PAZ-BOLIVIA ESTOS MAPAS SERAN DEVUELTOS O SUBSTITUIDOS, SI ASI SE DESEA