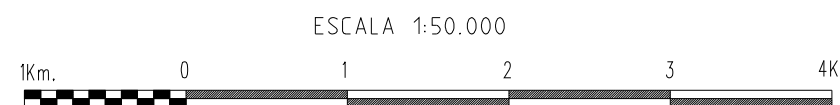


ES PROPIEDAD INTELECTUAL DEL INSTITUTO GEOGRAFICO MILITAR - PROHIBIDA SU REPRODUCCION PARCIAL O TOTAL

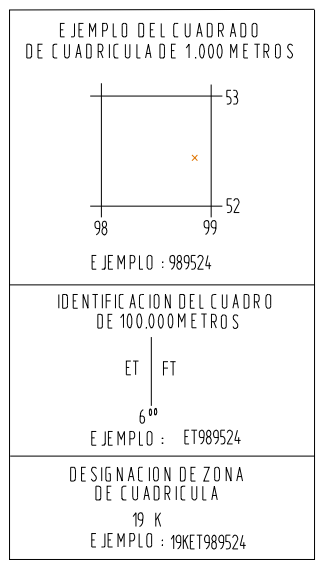


LEYENDA SIMBOLOS CONVENCIONALES

- POBLACIONES**
 - De mas de 25.000 habitantes: LA PAZ
 - De 12.000 a 25.000 habitantes: QUILLACOLLO
 - De 5.000 a 12.000 habitantes: LLALLAGUA
 - De 100 a 800 edificios: Viacha
 - De 10 a 100 edificios: Mecapacha
 - De 6 a 10 edificios: Achocalla
 - Menos de 6 edificios: Estancia San Carlos
- CANALIZACIONES**
 - Transitable todo el año: [Symbol]
 - Afirmado sólido, dos vías: [Symbol]
 - Revestimiento suelto o ligero, dos vías: [Symbol]
 - Afirmado sólido, una vía: [Symbol]
 - Revestimiento suelto o ligero, una vía: [Symbol]
 - Transitable en tiempo bueno o seco: [Symbol]
 - Revestimiento suelto: [Symbol]
 - Roadera, Vereda: [Symbol]
 - Puente: [Symbol]
- FERROCARRILES**
 - Vía sencilla, trocha normal o ancha: [Symbol]
 - Vía sencilla, trocha estrecha: [Symbol]
- LIMITES**
 - Nacional: [Symbol]
- OTROS SIMBOLOS**
 - Línea transmisora de energía, Cerca: [Symbol]
 - Iglesia; Escuela; Mina: [Symbol]
 - Molino de viento, bomba de viento; Molino de agua: [Symbol]
 - Punto de control horizontal; Monumento de cota fija: [Symbol]
 - Elevaciones: Comprobadas; Fotogramétricas: [Symbol]
 - Monte alto; Monte bajo: [Symbol]
 - Tolal; Superficie rocosa: [Symbol]
 - Arboles dispersos; Matorral: [Symbol]
 - Area Cultivada; Tolerar: [Symbol]
 - Area; Salar: [Symbol]
 - Rio intermitente: [Symbol]
 - Lago o charco intermitente: [Symbol]
 - Terreno sujeto a inundación: [Symbol]
 - Ciénaga o balsa: [Symbol]
 - Pozo; Manantial: [Symbol]
 - Rapidos grandes; Cataratas grandes: [Symbol]
 - Rapidos pequeños; Cataratas pequeñas: [Symbol]
 - Muelle: [Symbol]
 - Represa de mampostería: [Symbol]
 - Rio seco o aluvion: [Symbol]

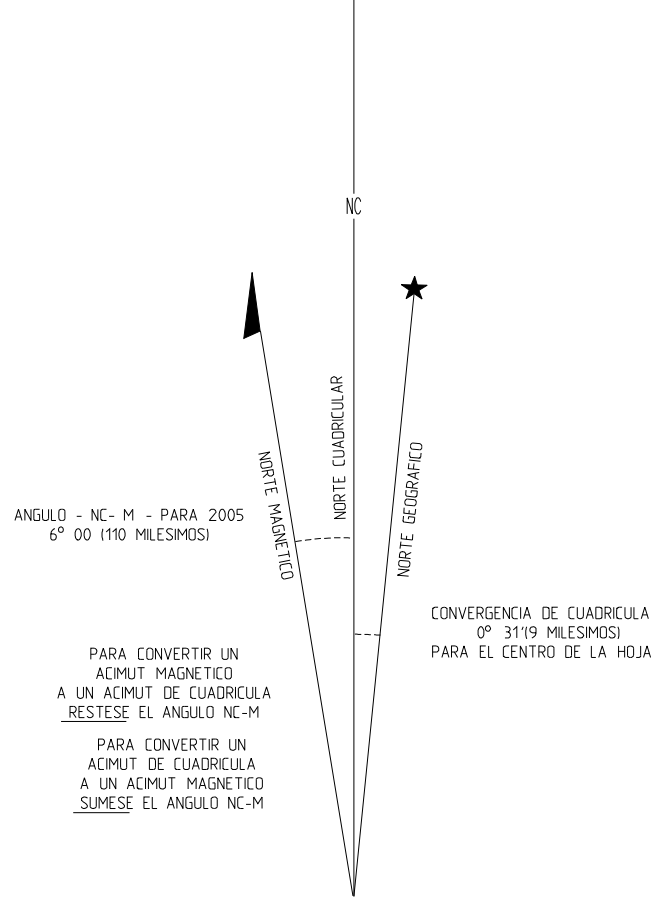


ELEVACION EN METROS INTERVALO DE CURVAS 20 METROS



ELIPSOIDE: INTERNACIONAL
 CUADRICULA: 1000 METROS: ZONA 19 (LINEAS NEGRAS NUMERADAS)
 PROYECCION: TRANSVERSA DE MERCATOR
 DATO VERTICAL: EL PROVISIONAL DE 1956 PARA AMERICA DEL SUR
 CLASIFICACION DE CAMPO: IGM-1992
 FOTOGRAFIAS: AGOSTO 1977 Y MAYO 1980
 DIGITALIZADO POR: IGM-CARTOGRAFIA 5-03

SE HA OMITIDO LA PRIMERA CIFRA DE LAS COORDENADAS ESTE: LAS DOS PRIMERAS CIFRAS DE LAS COORDENAS NORTE: Y LAS ULTIMAS TRES CIFRAS DE LOS VALORES CUADRICULARES



HOJAS ADYACENTES

5933-IV	5933-I	6033-IV
5933-III	5933-II	6033-III
5932-IV	5932-I	6032-IV

La 5933-I se encuentra en la SF 19 - 03 Escala 1:250.000