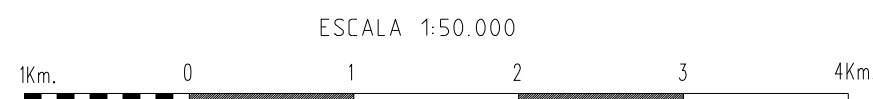
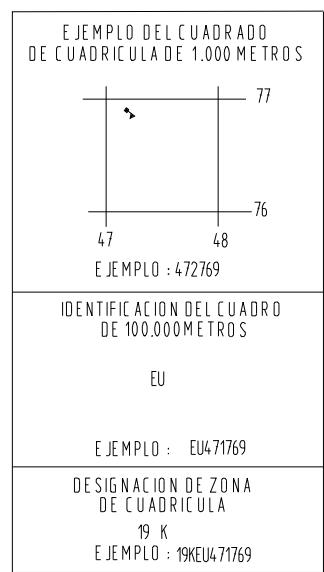


ES PROPIEDAD INTELECTUAL DEL INSTITUTO GEOGRAFICO MILITAR - PROHIBIDA SU REPRODUCCION PARCIAL O TOTAL



LEYENDA SIMBOLOS CONVENCIONALES

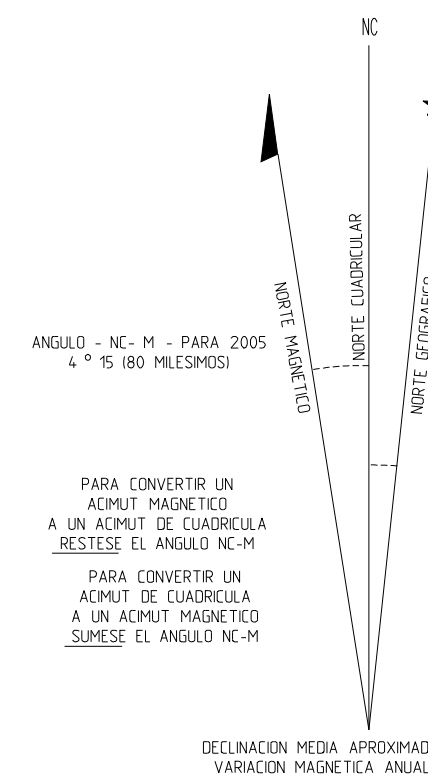
- POBLACIONES**
 - De más de 25.000 habitantes: LA PAZ
 - De 12.000 a 25.000 habitantes: QUILLACOLLO
 - De 5.000 a 12.000 habitantes: LLALLAGUA
 - De 1.000 a 5.000 habitantes: Viacha
 - De 40 a 100 edificios: Mecapaca
 - De 5 a 40 edificios: Achocalla
 - Menos de 5 edificios: Estancia San Carlos
- CAMINOS**
 - Transitable todo el año: [Symbol]
 - Afirmado sólido, dos vías: [Symbol]
 - Revestimiento suelto o ligero, dos vías: [Symbol]
 - Afirmado sólido, una vía: [Symbol]
 - Revestimiento suelto o ligero, una vía: [Symbol]
 - Transitable en tiempo bueno o seco: [Symbol]
 - Revestimiento suelto: [Symbol]
 - Rodadero, Vereda: [Symbol]
 - Puente: [Symbol]
- FERROCARRILES**
 - Vía sencilla, trocha normal o ancha: [Symbol]
 - Vía sencilla, trocha estrecha: [Symbol]
 - LIMITES
 - Nacional: [Symbol]
- Linea transmisora de energía, Cerca**: [Symbol]
- Iglesia; Escuela; Mina**: [Symbol]
- Molino de viento, bomba de viento; Molino de agua**: [Symbol]
- Punto de control horizontal; Monumento de cota fija**: [Symbol]
- Elevaciones: Comprobadas; Fotogramétricas**: [Symbol]
- Monte alto; Monte bajo**: [Symbol]
- Talud; Superficie rocosa**: [Symbol]
- Arboles dispersos; Matorral**: [Symbol]
- Area Cultivada; Teral**: [Symbol]
- Arena; Salar**: [Symbol]
- Rio intermitente**: [Symbol]
- Lago o charco intermitente**: [Symbol]
- Terreno sujeto a inundacion**: [Symbol]
- Ciénaga o bofedal**: [Symbol]
- Pozo; Manantial**: [Symbol]
- Rapidos grandes; Cataratas grandes**: [Symbol]
- Rapidos pequeños; Cataratas pequeñas**: [Symbol]
- Muelle**: [Symbol]
- Represa de mampostería**: [Symbol]
- Rio seco o aluvion**: [Symbol]



ELEVACION EN METROS INTERVALO DE CURVAS 20 METROS

ELIPSOIDE: INTERNACIONAL
 CUADRICULA: 1000 METROS: ZONA 19 (LINEAS NEGRAS NUMERADAS)
 PROYECCION: TRANSVERSA DE MERCATOR
 DATO VERTICAL: NIVEL MEDIO DEL MAR
 DATO HORIZONTAL: EL PROVISIONAL DE 1956 PARA AMERICA DEL SUR
 CLASIFICACION DE CAMPO: IGM-1992
 FOTOGRAFIAS: AGOSTO 1977 Y MAYO 1980
 IMPRESO POR: IGM-CARTOGRAFIA 01-05

SE HA OMITIDO LA PRIMERA CIFRA DE LAS COORDENADAS ESTE; LAS DOS PRIMERAS CIFRAS DE LAS COORDENADAS NORTE; Y LAS ULTIMAS TRES CIFRAS DE LOS VALORES CUADRICULARES



SALAR DE COIPASA

HOJAS ADYACENTES		
5937-III	5937-II	6037-III
5936-IV	5936-I	6036-IV
5936-III	5936-II	6036-III

La 5936-I se encuentra en la SE 19-15 Escala 1:250.000