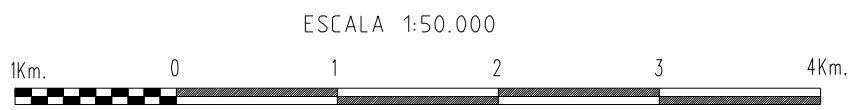
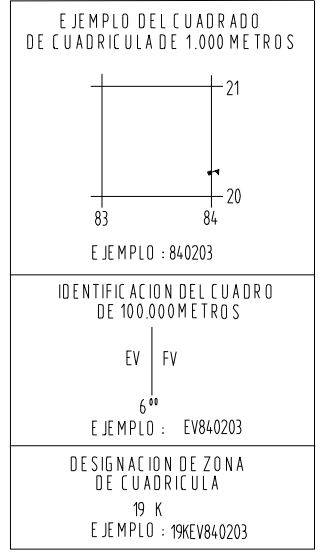


ES PROPIEDAD INTELECTUAL DEL INSTITUTO GEOGRAFICO MILITAR - PROHIBIDA SU REPRODUCCION PARCIAL O TOTAL



LEYENDA SIMBOLOS CONVENCIONALES

- POBLACIONES**
  - De mas de 25.000 habitantes: LA PAZ
  - De 12.000 a 25.000 habitantes: QUILLACOLLO
  - De 5.000 a 12.000 habitantes: LLALLAGUA
  - De 100 a 800 edificios: VIACHA
  - De 40 a 100 edificios: Mecapaca
  - De 6 a 40 edificios: Achocalla
  - Menos de 6 edificios: Estancia San Carlos
- CAMINOS**
  - Transitable todo el año: [Symbol]
  - Afirmado solido, dos vias: [Symbol]
  - Revestimiento suelto o ligero, dos vias: [Symbol]
  - Afirmado solido, una via: [Symbol]
  - Revestimiento suelto o ligero, una via: [Symbol]
  - Transitable en tiempo bueno o seco: [Symbol]
  - Revestimiento suelto: [Symbol]
  - Roadera, Vereda: [Symbol]
  - Puente: [Symbol]
- FERROCARRILES**
  - Via sencilla, trocha normal o ancha: [Symbol]
  - Via sencilla, trocha estrecha: [Symbol]
- LIMITES**
  - Nacional: [Symbol]
- OTROS SIMBOLOS**
  - Linea transmisor de energia, Cerca: [Symbol]
  - Iglesia; Escuela; Mina: [Symbol]
  - Molino de viento, bomba de viento; Molino de agua: [Symbol]
  - Punto de control horizontal; Monumento de cota fija: [Symbol]
  - Elevaciones: Comprobadas; Fotogrametricas: [Symbol]
  - Monte alto; Monte bajo: [Symbol]
  - Thotar; Superficie rocosa: [Symbol]
  - Arboles dispersos; Maltronal: [Symbol]
  - Area Cultivada; Totalal: [Symbol]
  - Arena; Salar: [Symbol]
  - Rio intermitente: [Symbol]
  - Lago o charco intermitente: [Symbol]
  - Terreno sujeto a inundacion: [Symbol]
  - Cenaga o bafada: [Symbol]
  - Piiza; Manantial: [Symbol]
  - Rapidos grandes; Cataratas grandes: [Symbol]
  - Rapidos pequenos; Cataratas pequenas: [Symbol]
  - Muelle: [Symbol]
  - Represa de mangosteria: [Symbol]
  - Rio seco o aluvion: [Symbol]

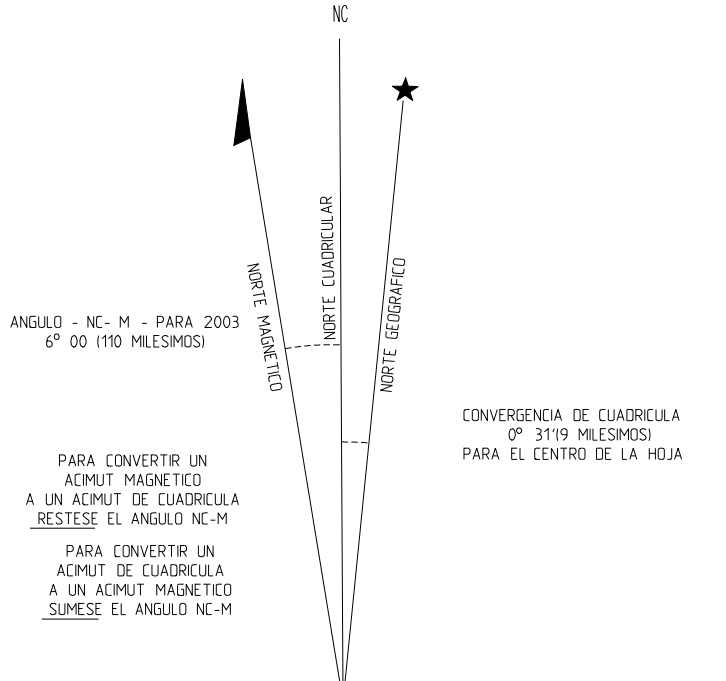


ELEVACION EN METROS INTERVALO DE CURVAS 20 METROS

ELIPSOIDE: INTERNACIONAL  
 CUADRICULA: 1000 METROS; ZONA 19 (LINEAS NEGRAS NUMERADAS)  
 PROYECCION: TRANSVERSA DE MERCATOR  
 DATO VERTICAL: NIVEL MEDIO DEL MAR  
 DATO HORIZONTAL: EL PROVISIONAL DE 1956 PARA AMERICA DEL SUR  
 CLASIFICACION DE CAMPO: IGM-1992  
 FOTOGRAFIAS: AGOSTO 1977 Y MAYO 1980  
 DIGITALIZADO POR: IGM-CARTOGRAFIA 10-09

SE HA OMITIDO LA PRIMERA CIFRA DE LAS COORDENADAS ESTE; LAS DOS PRIMERAS CIFRAS DE LAS COORDENADAS NORTE; Y LAS ULTIMAS TRES CIFRAS DE LOS VALORES CUADRICULARES

SE SOLICITA DE LOS LECTORES QUE ENCUENTREN ERRORES O OMISIONES EN ESTE MAPA. MARCAR LAS CORRECCIONES EN EL MISMO Y ENVIARLO AL INSTITUTO GEOGRAFICO MILITAR. LA PAZ-BOLIVIA ESTOS MAPAS SERAN DEVUELTOS O SUBSTITUIDOS, SI ASI SE DESEA



HOJAS ADYACENTES

5938-III	5938-II	6038-III
5937-IV	5937-I	6037-IV
5937-III	5937-II	6037-III

La 5937-Ise encuentra en la SE 19 - 11 Escala 1:250.000