


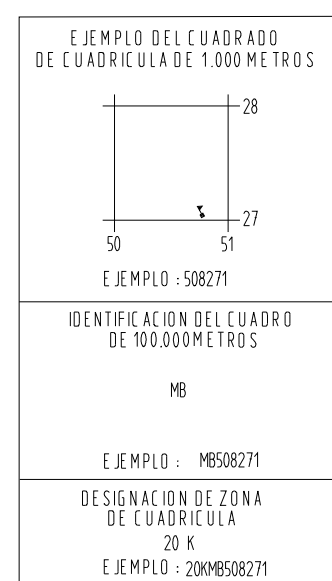
ES PROPIEDAD INTELECTUAL DEL INSTITUTO GEOGRAFICO MILITAR - PROHIBIDA SU REPRODUCCION PARCIAL O TOTAL



LEYENDA SIMBOLOS CONVENCIONALES

- POBLACIONES**
- De mas de 25.000 habitantes: LA PAZ
  - De 12.000 a 25.000 habitantes: QUILLACOLLO
  - De 5.000 a 12.000 habitantes: LLALLAGUA
  - De 100 a 800 edificios: Viacha
  - De 40 a 100 edificios: Mecapaca
  - De 6 a 40 edificios: Achochalla
  - Menos de 6 edificios: Estancia San Carlos
- CAMINOS**
- Transitable todo el año
  - Alimentado solidio, dos vias
  - Revestimiento suelto o ligero, dos vias
  - Alimentado solidio, una via
  - Revestimiento suelto o ligero, una via
  - Transitable en tiempo bueno o seco
  - Revestimiento suelto
  - Rodadura; Vereda
  - Puente
- FERROCARRILES**
- Via sencilla, tracha normal o ancha
  - Via sencilla, tracha estrecha
- LIMITES**
- Nacional

- Linea transmisor de energia, Cerca
- Iglesia; Escuela; Mina
- Molino de viento, bomba de viento; Molino de agua
- Punto de control horizontal; Monumento de cota fija
- Elevaciones: Comprobadas; Fotogrametricas
- Monte alto; Monte bajo
- Tholar; Superficie rocosa
- Arboles dispersos; Matorral
- Area Cultivada; Totoral
- Arena; Salar
- Rio intermitente
- Lago o charco intermitente
- Terreno sujeto a inundacion
- Cuenaga o helofita
- Pozo; Manantial
- Rapidos grandes; Cataratas grandes
- Rapidos pequenos; Cataratas pequenas
- Monte
- Regresa de mamposteria
- Rio seco o aludido

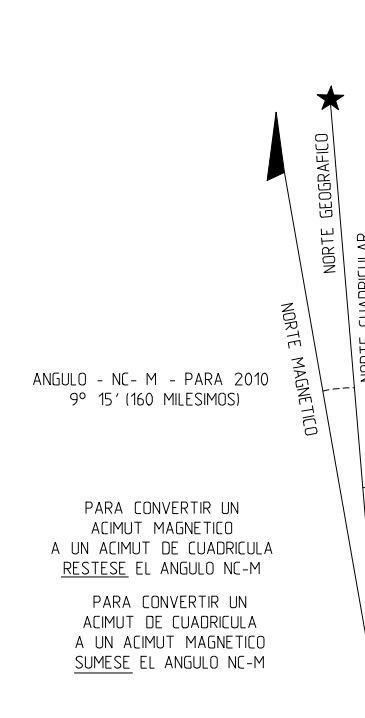


ELEVACION EN METROS INTERVALO DE CURVAS CADA 20 METROS SUPLEMENTARIAS CADA 10 METROS

ELIPSOIDE: INTERNACIONAL  
 CUADRICULA: 1000 METROS: ZONA 20 (LINEAS NEGRAS NUMERADAS)  
 PROYECCION: TRANSVERSAL DE MERCATOR  
 DATO VERTICAL: NIVEL MEDIO DEL MAR  
 DATO HORIZONTAL: EL PROVISIONAL DE 1956 PARA AMERICA DEL SUR  
 CLASIFICACION DE CAMPO: IGM-1970  
 FOTOGRAFIAS: JUNIO 1959 AGOSTO 1967 Y JULIO 1970  
 DIGITALIZADO POR: IGM CARTOGRAFIA 2010

SE HA ADMITIDO LA PRIMERA CIFRA DE LAS COORDENADAS ESTE; LAS DOS PRIMERAS CIFRAS DE LAS COORDENADAS NORTE; Y LAS ULTIMAS TRES CIFRAS DE LOS VALORES CUADRICULARES

SE SOLICITA DE LOS LECTORES QUE ENCUENTREN ERRORES U OMISIONES EN ESTE MAPA, MARCAR LAS CORRECCIONES EN EL MISMO Y ENVIARLO AL INSTITUTO GEOGRAFICO MILITAR. LA PAZ-BOLIVIA ESTOS MAPAS SERAN DEVUELTOS O SUBSTITUIDOS, SI ASI SE DESEA



HOJAS ADYACENTES

6830-II	6930-III	6930-II
6829-I	6929-IV	6929-I
6829-II	6929-III	6929-II

La hoja 6929-IV se encuentra en la SF-20-6 Escala 1:250.000