

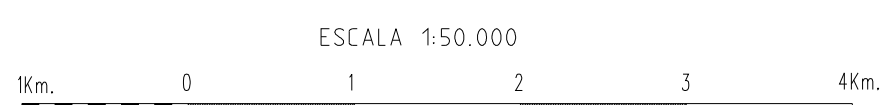
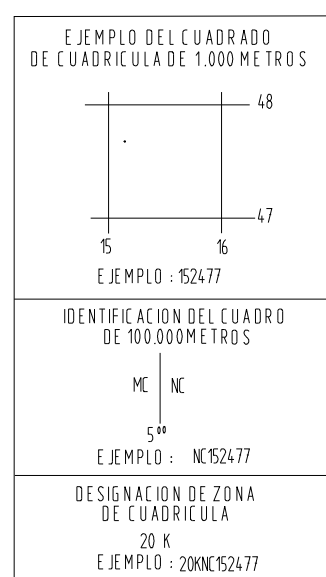
ES PROPIEDAD INTELECTUAL DEL INSTITUTO GEOGRAFICO MILITAR - PROHIBIDA SU REPRODUCCION PARCIAL O TOTAL



LEYENDA

SIMBOLOS CONVENCIONALES

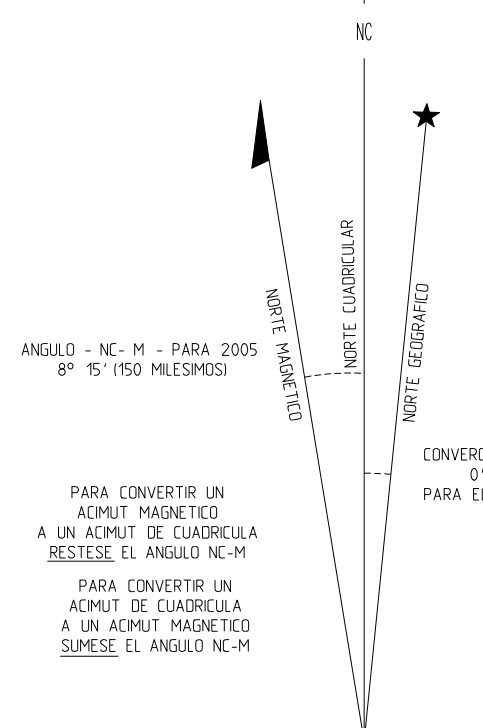
<p>POBLACIONES</p> <p>De más de 25.000 habitantes: LA PAZ</p> <p>De 12.000 a 25.000 habitantes: QUILLACOLLO</p> <p>De 5.000 a 12.000 habitantes: LLALLAGUA</p> <p>De 100 a 800 edificios: Viacha</p> <p>De 40 a 100 edificios: Mecapaca</p> <p>De 6 a 40 edificios: Achocalla</p> <p>Menos de 6 edificios: Estancia San Carlos</p> <p>CAMINOS</p> <p>Transitable todo el año: </p> <p>Afirmado sólido, dos vías: </p> <p>Revestimiento suelto o ligero, dos vías: </p> <p>Afirmado sólido, una vía: </p> <p>Revestimiento suelto o ligero, una vía: </p> <p>Transitable en tiempo bueno o seco: </p> <p>Revestimiento suelto: </p> <p>Roadétera, Vereda: </p> <p>Puente: </p> <p>FERROCARRILES</p> <p>Vía sencilla, trocha normal o ancha: </p> <p>Vía sencilla, trocha estrecha: </p> <p>LIMITES</p> <p>Nacional: </p>	<p>Línea transmisora de energía, Cerra: </p> <p>Iglesia, Escuela, Mina: </p> <p>Molino de viento, bomba de viento, Molino de agua: </p> <p>Punto de control horizontal, Monumento de cota fija: </p> <p>Elevaciones: Comprobadas, Fotogramétricas: </p> <p>Monte alto, Monte bajo: </p> <p>Talaz, Superficie rocosa: </p> <p>Arboles dispersos, Matorral: </p> <p>Area Cultivada, Totoral: </p> <p>Arena, Salar: </p> <p>Río intermitente: </p> <p>Lago o charco intermitente: </p> <p>Terrazo sujeto a inundación: </p> <p>Ciénaga o болфедa: </p> <p>Pozo, Manantial: </p> <p>Rapidos grandes, Cataratas grandes: </p> <p>Rapidos pequeños, Cataratas pequeñas: </p> <p>Muelle: </p> <p>Represa de mampostería: </p> <p>Río seco o aluvion: </p>
--	--



ELEVACION EN METROS
INTERVALO DE CURVAS 20 METROS

ELIPSOIDE: INTERNACIONAL
 CUADRICULA: 1000 METROS; ZONA 20 (LINEAS NEGRAS NUMERADAS)
 PROYECCION: TRANSVERSA DE MERCATOR
 DATO VERTICAL: NIVEL MEDIO DEL MAR
 DATO HORIZONTAL: EL PROVISIONAL DE 1956 PARA AMERICA DEL SUR
 CLASIFICACION DE CAMPO: IGM-1992
 FOTOGRAFIAS: AGOSTO 1977 Y MAYO 1980
 DIGITALIZADO POR: IGM-CARTOGRAFIA 5-03

SE HA OMITIDO LA PRIMERA CIFRA DE LAS COORDENADAS ESTE; LAS DOS PRIMERAS CIFRAS DE LAS COORDENADAS NORTE; Y LAS ULTIMAS TRES CIFRAS DE LOS VALORES CUADRICULARES



PARA CONVERTIR UN ACUMULADO MAGNETICO A UN ACUMULADO DE CUADRICULA RESTESE EL ANGULO NC-M

PARA CONVERTIR UN ACUMULADO DE CUADRICULA A UN ACUMULADO MAGNETICO SUMESE EL ANGULO NC-M

DECLINACION MEDIA APROXIMADA PARA 2005
VARIACION MAGNETICA ANUAL 11' AL OESTE

HOJAS ADYACENTES		
6933-II	7033-III	7033-III
6932-I	7032-IV	7032-I
6932-II	7032-III	7032-II

La 7032-IV se encuentra en la SF-20-3 Escala 1:250.000