
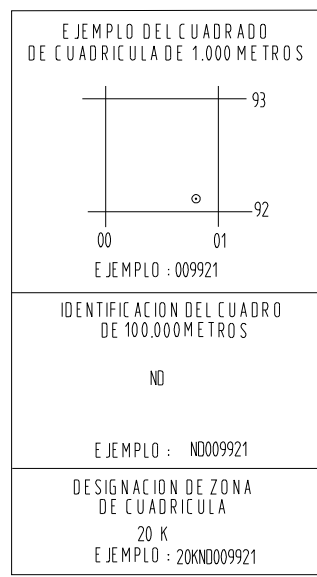


ES PROPIEDAD INTELECTUAL DEL INSTITUTO GEOGRAFICO MILITAR - PROHIBIDA SU REPRODUCCION PARCIAL O TOTAL



LEYENDA SIMBOLOS CONVENCIONALES

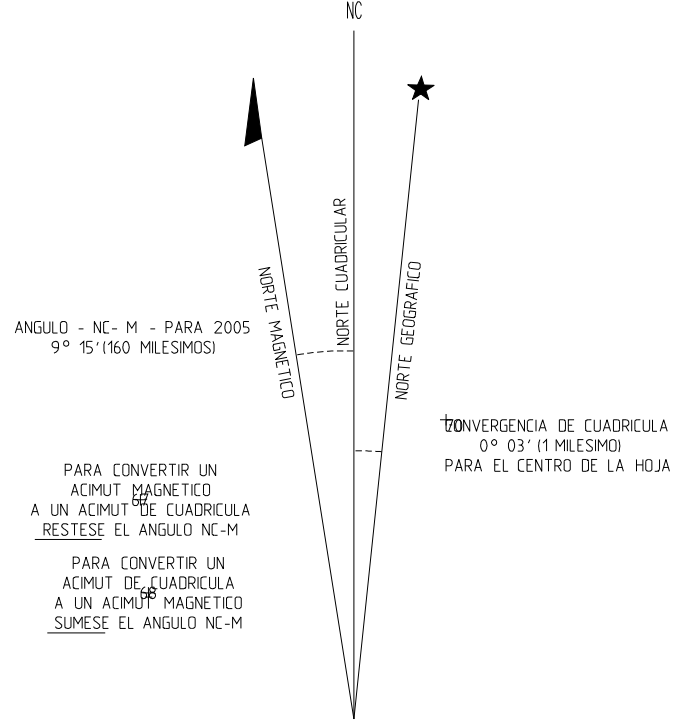
- POBLACIONES**
 - De mas de 25.000 habitantes: LA PAZ
 - De 12.000 a 25.000 habitantes: QUILLACOLLO
 - De 5.000 a 12.000 habitantes: LLALLAGUA
 - De 100 a 800 edificios: Viacha
 - De 40 a 100 edificios: Mecapaca
 - De 6 a 40 edificios: Achocalla
 - Menos de 6 edificios: Estancia San Carlos
- CAMINOS**
 - Transitable todo el año: [Symbol]
 - Afirmado solo los dos días: [Symbol]
 - Afirmado solo una vía: [Symbol]
 - Revestimiento suelto o ligero, dos vías: [Symbol]
 - Revestimiento suelto o ligero, una vía: [Symbol]
 - Transitable en tiempo bueno o seco: [Symbol]
 - Revestimiento suelto: [Symbol]
 - Rodadura, Vereda: [Symbol]
 - Puente: [Symbol]
- FERROCARRILES**
 - Vía sencilla, trocha normal o ancha: [Symbol]
 - Vía sencilla, trocha estrecha: [Symbol]
- LIMITES**
 - Nacional: [Symbol]
- Linea transmisora de energía, Cerca**
 - Iglesia, Escuela, Mina: [Symbol]
 - Tolva, Superficie rocosa: [Symbol]
 - Molino de viento, bomba de viento, Molino de agua: [Symbol]
 - Punto de control horizontal, Monumento de cota fija: [Symbol]
 - Elevaciones: Comprobadas, Fotogramétricas: [Symbol]
- Monte alto; Monte bajo**
 - Talud; Superficie rocosa: [Symbol]
 - Arboles dispersos; Matorral: [Symbol]
 - Area Cultivada; Talud: [Symbol]
 - Arena; Salar: [Symbol]
- Rio intermitente**
 - Lago o charco intermitente: [Symbol]
 - Terreno sujeto a inundación: [Symbol]
 - Ciénaga o bofedal: [Symbol]
 - Pozo; Manantial: [Symbol]
 - Rapidos grandes; Cataratas grandes: [Symbol]
 - Rapidos pequeños; Cataratas pequeñas: [Symbol]
 - Muelle: [Symbol]
 - Represa de mampostería: [Symbol]
 - Rio seco o aluvion: [Symbol]



ELEVACION EN METROS INTERVALO DE CURVAS 20 METROS

ELIPSOIDE INTERNACIONAL
 CUADRICULA 1000 METROS: ZONA 20 (LINEAS NEGRAS NUMERADAS)
 PROYECCION TRANSVERSA DE MERCATOR
 DATO VERTICAL NIVEL MEDIO DEL MAR
 DATO HORIZONTAL EL PROVISIONAL DE 1956 PARA AMERICA DEL SUR
 CLASIFICACION DE CAMPO IGM-1992
 FOTOGRAFIAS AGOSTO 1977 Y MAYO 1980
 DIGITALIZADO POR IGM-CARTOGRAFIA 5-03

SE HA OMITIDO LA PRIMERA CIFRA DE LAS COORDENADAS ESTE; LAS DOS PRIMERAS CIFRAS DE LAS COORDENADAS NORTE; Y LAS ULTIMAS TRES CIFRAS DE LOS VALORES CUADRICULARES



HOJAS ADYACENTES

6934-I	7033-I	7034-I
6934-II	7034-III	7034-II
6933-I	7033-IV	6245-III

La 7034-III se encuentra en la SE 20-15 Escala 1:250.000