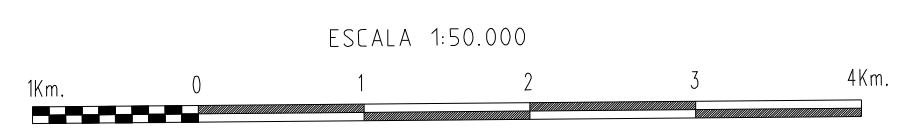


ES PROPIEDAD INTELECTUAL DEL INSTITUTO GEOGRAFICO MILITAR - PROHIBIDA SU REPRODUCCION PARCIAL O TOTAL

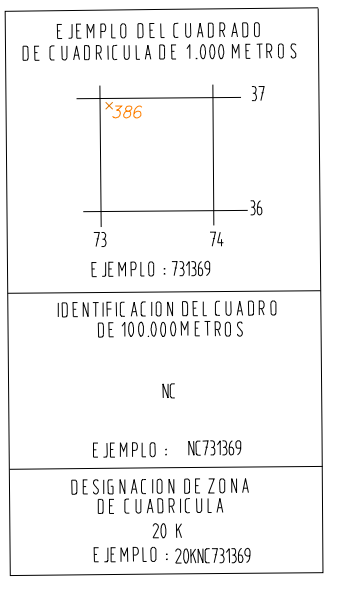


LEYENDA SIMBOLOS CONVENCIONALES

- POBLACIONES**
  - De mas de 25.000 habitantes: LA PAZ
  - De 12.000 a 25.000 habitantes: QUILLACOLLO
  - De 5.000 a 12.000 habitantes: LLALLAGUA
  - De 100 a 800 edificios: Viacha
  - De 40 a 100 edificios: Mecapaca
  - De 6 a 40 edificios: Achocalla
  - Menos de 6 edificios: Estancia San Carlos
- CAMINOS**
  - Transitable todo el año: [Symbol]
  - Afirmado sólido, dos vías: [Symbol]
  - Revestimiento suelto o ligero, dos vías: [Symbol]
  - Afirmado sólido, una vía: [Symbol]
  - Revestimiento suelto o ligero, una vía: [Symbol]
  - Transitable en tiempo bueno o seco: [Symbol]
  - Revestimiento suelto: [Symbol]
  - Rodadura: Vereda: [Symbol]
  - Puente: [Symbol]
- FERROCARRILES**
  - Vía sencilla, tracha normal o ancha: [Symbol]
  - Vía sencilla, tracha estrecha: [Symbol]
- LIMITES**
  - Nacional: [Symbol]
- OTROS SIMBOLOS**
  - Línea transmisora de energía, Cerca: [Symbol]
  - Iglesia, Escuela, Mina: [Symbol]
  - Molino de viento, bomba de viento; Molino de agua: [Symbol]
  - Punto de control horizontal; Monumento de cota fija: [Symbol]
  - Elevaciones: Comprobadas; Fotogramétricas: [Symbol]
  - Monte alto; Monte bajo: [Symbol]
  - Tolpa; Superficie rocosa: [Symbol]
  - Arboles dispersos; Matollar: [Symbol]
  - Área Cultivada; Tolaral: [Symbol]
  - Arena; Salar: [Symbol]
  - Río intermitente: [Symbol]
  - Lago o charco intermitente: [Symbol]
  - Terreno sujeto a inundación: [Symbol]
  - Cienaga o botedal: [Symbol]
  - Pozo; Manantial: [Symbol]
  - Rapidos grandes; Cataratas grandes: [Symbol]
  - Rapidos pequeños; Cataratas pequeñas: [Symbol]
  - Muelle: [Symbol]
  - Represa de mampostería: [Symbol]
  - Río seco o aluvion: [Symbol]

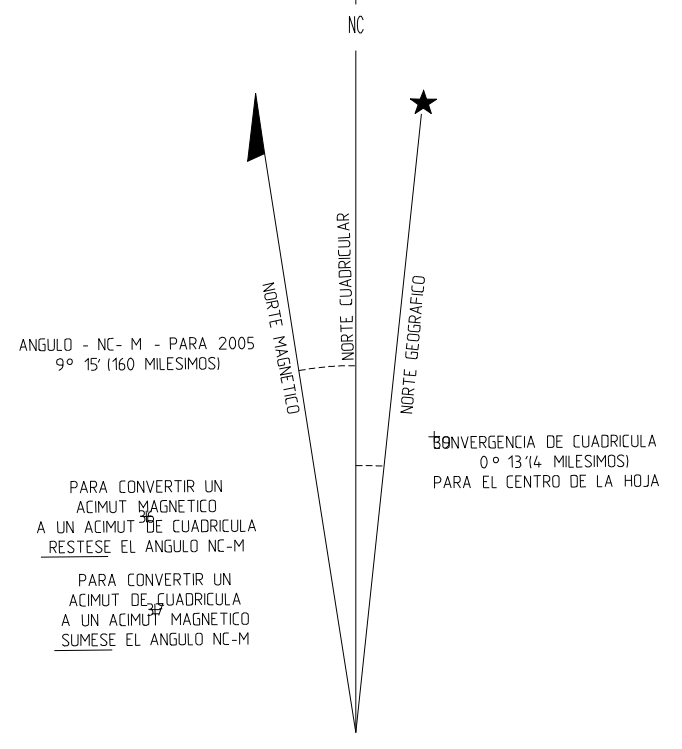


ELEVACION EN METROS INTERVALO DE CURVAS 20 METROS



ELIPSOIDE INTERNACIONAL  
 CUADRICULA 1000 METROS: ZONA 20 (LINEAS NEGRAS NUMERADAS)  
 PROYECCION TRANSVERSA DE MERCATOR  
 DATO VERTICAL NIVEL MEDIO DEL MAR  
 DATO HORIZONTAL EL PROVINCIONAL DE 1956 PARA AMERICA DEL SUR  
 CLASIFICACION DE CAMPO IGM-1992  
 FOTOGRAFIAS AGOSTO 1977 Y MAYO 1980  
 DIGITALIZADO POR IGM-CARTOGRAFIA 5-08

SE HA OMITIDO LA PRIMERA CIFRA DE LAS COORDENADAS ESTE;  
 LAS DOS PRIMERAS CIFRAS DE LAS COORDENADAS NORTE;  
 Y LAS ULTIMAS TRES CIFRAS DE LOS VALORES CUADRICULARES



HOJAS ADYACENTES		
7033-I	7133-III	7133-II
7032-II	7132-IV	7132-I
7032-I	7132-III	7132-II

La 7132-IV se encuentra en la SF-20-3 Escala 1:250.000