
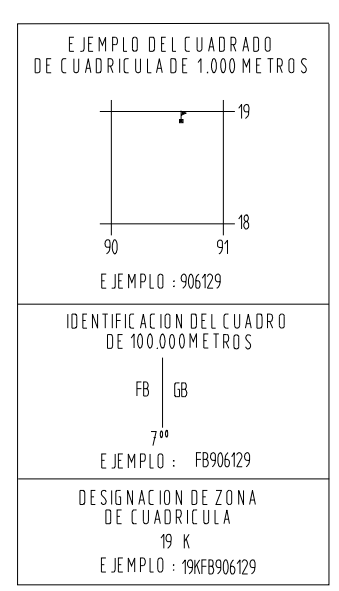


ES PROPIEDAD INTELECTUAL DEL INSTITUTO GEOGRAFICO MILITAR - PROHIBIDA SU REPRODUCCION PARCIAL O TOTAL



LEYENDA SIMBOLOS CONVENCIONALES

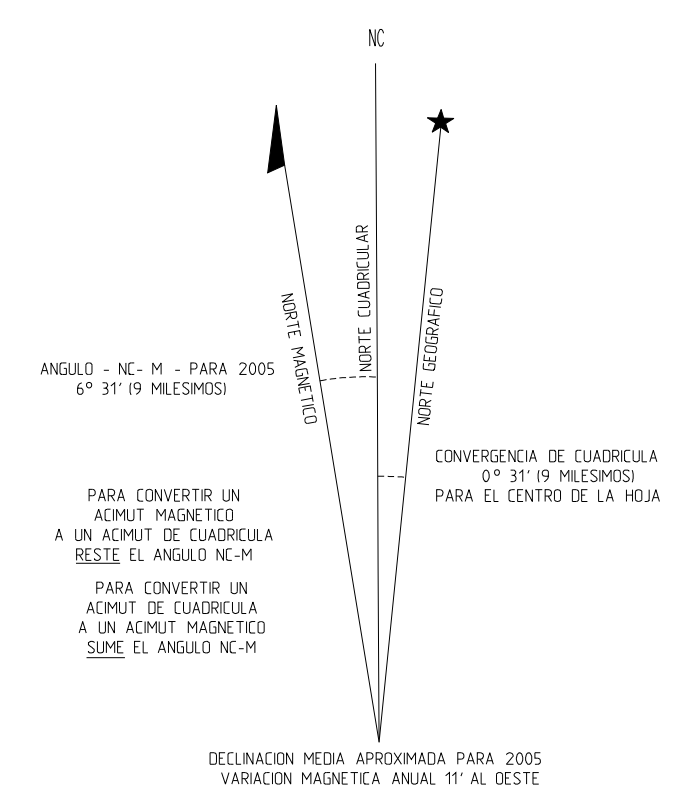
- POBLACIONES**
 - De mas de 25.000 habitantes: LA PAZ
 - De 12.000 a 25.000 habitantes: QUILLACOLLO
 - De 5.000 a 12.000 habitantes: LLALLAGUA
 - De 100 a 800 edificios: Viacha
 - De 40 a 100 edificios: Mecapaca
 - De 6 a 40 edificios: Achocalla
 - Menos de 6 edificios: Estancia San Carlos
- CAMINOS**
 - Transitable todo el año: [Symbol]
 - Afirmado sólido, dos vías: [Symbol]
 - Revestimiento suelto o ligero, dos vías: [Symbol]
 - Afirmado sólido, una vía: [Symbol]
 - Revestimiento suelto o ligero, una vía: [Symbol]
 - Transitable en tiempo bueno o seco: [Symbol]
 - Revestimiento suelto: [Symbol]
 - Rodadero: Vereda: [Symbol]
 - Puente: [Symbol]
- FERROCARRILES**
 - Via sencilla, trocha normal o ancha: [Symbol]
 - Via sencilla, trocha estrecha: [Symbol]
- LIMITES**
 - Nacional: [Symbol]
- OTROS SIMBOLOS**
 - Linea transmisora de energía, Cerca: [Symbol]
 - Iglesia, Escuela, Mina: [Symbol]
 - Molino de viento, bomba de viento, Molino de agua: [Symbol]
 - Punto de control horizontal, Monumento de cota fija: [Symbol]
 - Elevaciones: Comprobadas, Fotogramétricas: [Symbol]
 - Monte alto, Monte bajo: [Symbol]
 - Tholar, Superficie rocosa: [Symbol]
 - Arboles dispersos, Malorral: [Symbol]
 - Area Cultivada, Totoral: [Symbol]
 - Arena: Salar: [Symbol]
 - Rio intermitente: [Symbol]
 - Lago o charco intermitente: [Symbol]
 - Terreno sujeto a inundación: [Symbol]
 - Ciénaga o bofedal: [Symbol]
 - Pozo, Manantial: [Symbol]
 - Rapidos grandes, Cataratas grandes: [Symbol]
 - Rapidos pequeños, Cataratas pequeñas: [Symbol]
 - Muelle: [Symbol]
 - Represa de mampostería: [Symbol]
 - Rio seco o aluvión: [Symbol]



ELEVACION EN METROS
 INTERVALO DE CURVAS CADA 20 METROS
 SUPLEMENTARIAS CADA 10 METROS

ELIPSOIDE: INTERNACIONAL
 CUADRICULA: 1000 METROS: ZONA 20 (LINEAS NEGRAS NUMERADAS)
 PROYECCION: TRANSVERSA DE MERCATOR
 DATO VERTICAL: NIVEL MEDIO DEL MAR
 DATO HORIZONTAL: EL PROVISIONAL DE 1956 PARA AMERICA DEL SUR
 CLASIFICACION DE CAMPO: IGM-1992
 FOTOGRAFIAS: AGOSTO 1977 Y MAYO 1980
 DIGITALIZADO POR: IGM-CARTOGRAFIA 2008

SE HA OMITIDO LA PRIMERA CIFRA DE LAS COORDENADAS ESTE. LAS DOS PRIMERAS CIFRAS DE LAS COORDENADAS NORTE; Y LAS ULTIMAS TRES CIFRAS DE LOS VALORES CUADRICULARES



HOJAS ADYACENTES

7134-II	7234-III	7234-II
7133-I	7233-IV	7233-I
7133-II	7233-III	7233-II

La hoja 7233-IV se encuentra en la SF-20-03 Escala 1:250.000

SE SOLICITA DE LOS LECTORES QUE ENCUENTREN ERRORES U OMISIONES EN ESTE MAPA, MARCAR LAS CORRECCIONES EN EL MISMO Y ENVIARLO AL INSTITUTO GEOGRAFICO MILITAR. LA PAZ-BOLIVIA ESTOS MAPAS SERAN DEVUELTOS O SUBSTITUIDOS. SI ASI SE DESEA

DECLINACION MEDIA APROXIMADA PARA 2005
 VARIACION MAGNETICA ANUAL 11' AL OESTE