
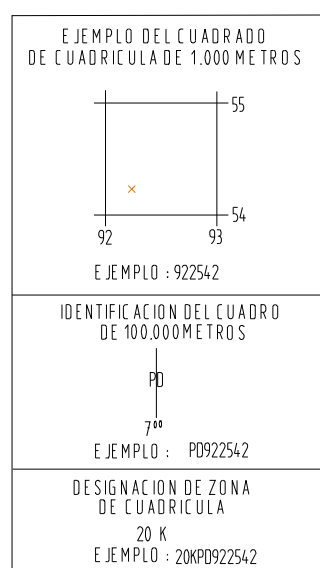


ES PROPIEDAD INTELECTUAL DEL INSTITUTO GEOGRAFICO MILITAR - PROHIBIDA SU REPRODUCCION PARCIAL O TOTAL



LEYENDA SIMBOLOS CONVENCIONALES

- POBLACIONES**
 - De mas de 25.000 habitantes: LA PAZ
 - De 12.000 a 25.000 habitantes: QUILLACOLLO
 - De 5.000 a 12.000 habitantes: LLALLAGUA
 - De 100 a 800 edificios: Viacha
 - De 6 a 40 edificios: Mecapaca
 - Menos de 6 edificios: Estancia San Carlos
- CAMINOS**
 - Transitable todo el año
 - Afirmado sólido, dos vías
 - Revestimiento suelto o ligero, dos vías
 - Afirmado sólido, una vía
 - Revestimiento suelto o ligero, una vía
 - Transitable en tiempo bueno o seco
 - Revestimiento suelto
 - Rodadura: Vereda
 - Puente
- FERROCARRILES**
 - Vía sencilla, tracha normal o ancha
 - Vía sencilla, tracha estrecha
 - LIMITES
 - Nacional
- Linea transmisora de energía, Cerca**
- Iglesia; Escuela; Mina**
- Molino de viento, bomba de viento; Molino de agua**
- Punto de control horizontal; Monumento de cola fija**
- Elevaciones: Comprobadas; Fotogramétricas.**
- Monte alto; Monte bajo**
- Tolal; Superficie rocosa**
- Arboles dispersos; Matorral**
- Area Cultivada; Totoral**
- Arroyo; Salar**
- Rio intermitente**
- Lago o charco intermitente**
- Terrero sujelto a inundacion**
- Cenago o bañedal**
- Pozo; Manantial**
- Rapidos grandes; Cataratas grandes**
- Rapidos pequeños; Cataratas pequeñas**
- Muelle**
- Represa de mamposteria**
- Rio seco o aluvion**



ELEVACION EN METROS INTERVALO DE CURVAS 20 METROS

ELIPSOIDE: INTERNACIONAL

CUADRICULA: 1000 METROS: ZONA 19 (LINEAS NEGRAS NUMERADAS)

PROYECCION: TRANSVERSA DE MERCATOR

DATO VERTICAL: NIVEL MEDIO DEL MAR

DATO HORIZONTAL: EL PROVISIONAL DE 1956 PARA AMERICA DEL SUR

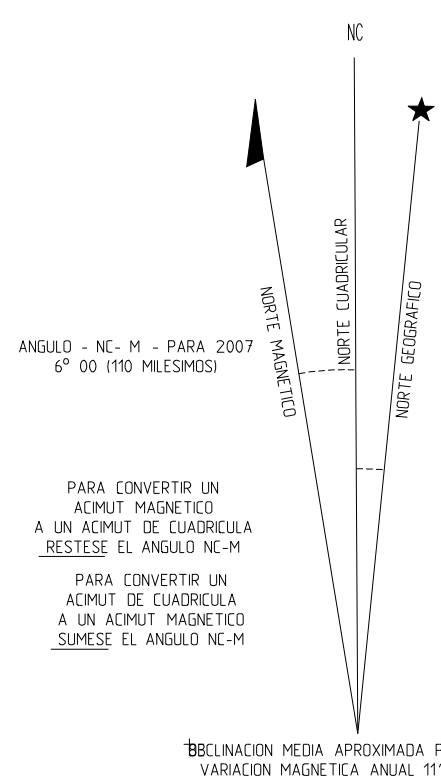
CLASIFICACION DE CAMPO: IGM-1992

FOTOGRAFIAS: AGOSTO 1977 Y MAYO 1980

DIGITALIZADO POR: IGM-CARTOGRAFIA 5-03

SE HA OMITIDO LA PRIMERA CIFRA DE LAS COORDENADAS ESTE; LAS DOS PRIMERAS CIFRAS DE LAS COORDENAS NORTE; Y LAS ULTIMAS TRES CIFRAS DE LOS VALORES CUADRICULARES

SE SOLICITA DE LOS LECTORES QUE ENCUENTREN ERRORES O OMISIONES EN ESTE MAPA, MARCAR LAS CORRECCIONES EN EL MISMO Y ENVIARLO AL INSTITUTO GEOGRAFICO MILITAR. LA PAZ-BOLIVIA ESTOS MAPAS SERAN DEVUELTOS O SUBSTITUIDOS, SI ASI SE DESEA



HOJAS ADYACENTES

7336-II	7336-I	7436-III
7335-IV	7335-I	7435-IV
7335-III	7335-II	7435-III

La 7335-I se encuentra en la SE 20 - 15 Escala 1:250.000