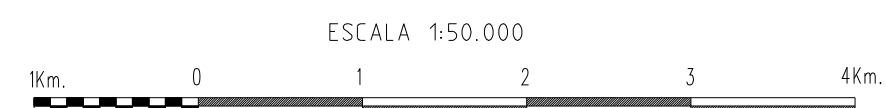
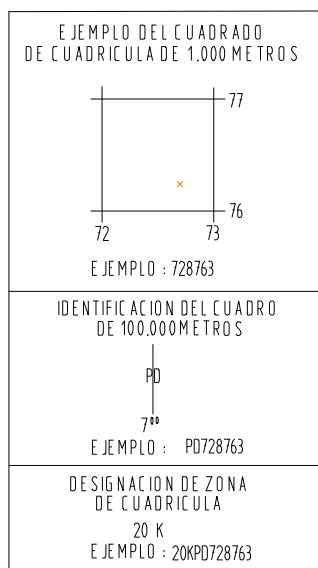


ES PROPIEDAD INTELECTUAL DEL INSTITUTO GEOGRAFICO MILITAR - PROHIBIDA SU REPRODUCCION PARCIAL O TOTAL



LEYENDA SIMBOLOS CONVENCIONALES

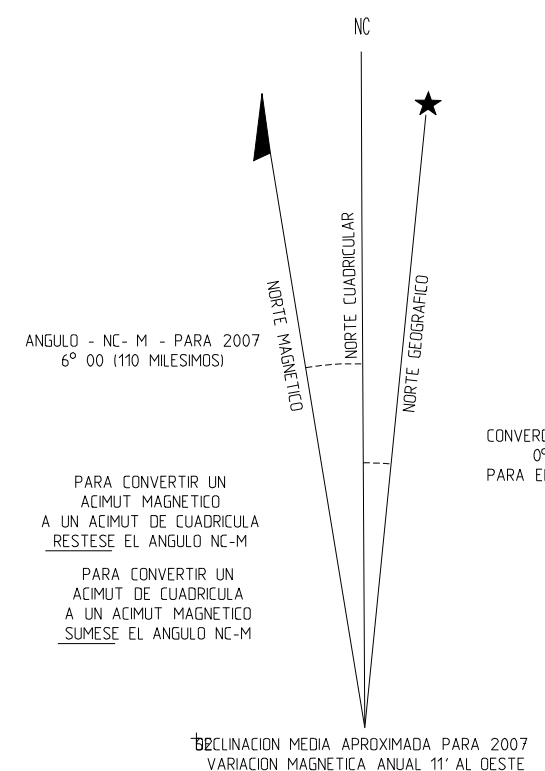
- POBLACIONES**
 - De mas de 25,000 habitantes: **LA PAZ**
 - De 12,000 a 25,000 habitantes: **QUILLACOLLO**
 - De 5,000 a 12,000 habitantes: **LLALLAGUA**
 - De 100 a 800 edificios: **VICHA**
 - De 40 a 100 edificios: **Mecapaca**
 - De 6 a 40 edificios: **Achocalla**
 - Menos de 6 edificios: **Estancia San Carlos**
- CAMINOS**
 - Transitable todo el año:
 - Afirmado sólido, dos vías:
 - Revestimiento suelto o ligero, dos vías:
 - Afirmado sólido, una vía:
 - Revestimiento suelto o ligero, una vía:
 - Transitable en tiempo bueno o seco:
 - Revestimiento suelto:
 - Rodadura: Vereda:
 - Puente:
- FERROCARRILES**
 - Vía sencilla, tracha normal o ancha:
 - Vía sencilla, tracha estrecha:
- LIMITES**
 - Nacional:
- Other symbols:**
 - Linea transmisora de energía: Cerca:
 - Iglesia; Escuela; Mina:
 - Molino de viento, bomba de viento; Molino de agua:
 - Punto de control horizontal; Monumento de cofa fija:
 - Elevaciones: Comprobadas; Fotogramétricas:
 - Monte alto; Monte bajo:
 - Tholal; Superficie rocosa:
 - Arboles dispersos; Matorral:
 - Area Cultivada; Totalal:
 - Arroz; Salar:
 - Rio intermitente:
 - Lago o charco intermitente:
 - Terrero sujeto a inundación:
 - Ciénaga o bahedal:
 - Pozo; Manantial:
 - Rapidos grandes; Cataratas grandes:
 - Rapidos pequeños; Cataratas pequeñas:
 - Muelle:
 - Represa de mampostería:
 - Rio seco o aluvion:



ELEVACION EN METROS
INTERVALO DE CURVAS 20 METROS

ELIPSOIDE: _____ INTERNACIONAL
 CUADRICULA: _____ 1000 METROS: ZONA 20 (LINEAS NEGRAS NUMERADAS)
 PROYECCION: _____ TRANSVERSA DE MERCATOR
 DATO VERTICAL: _____ NIVEL MEDIO DEL MAR
 DATO HORIZONTAL: _____ EL PROVISIONAL DE 1956 PARA AMERICA DEL SUR
 CLASIFICACION DE CAMPO: _____ IGM-1992
 FOTOGRAFIAS: _____ AGOSTO 1977 Y MAYO 1980
 DIGITALIZADO POR: _____ IGM-CARTOGRAFIA 5-03

SE HA OMITIDO LA PRIMERA CIFRA DE LAS COORDENADAS ESTE; LAS DOS PRIMERAS CIFRAS DE LAS COORDENAS NORTE; Y LAS ULTIMAS TRES CIFRAS DE LOS VALORES CUADRICULARES



HOJAS ADYACENTES

7337-III	7337-II	7437-III
7336-IV	7336-I	7436-IV
7336-III	7336-II	7436-III

La 7336-III se encuentra en la SE 20-15 Escala 1:250.000