




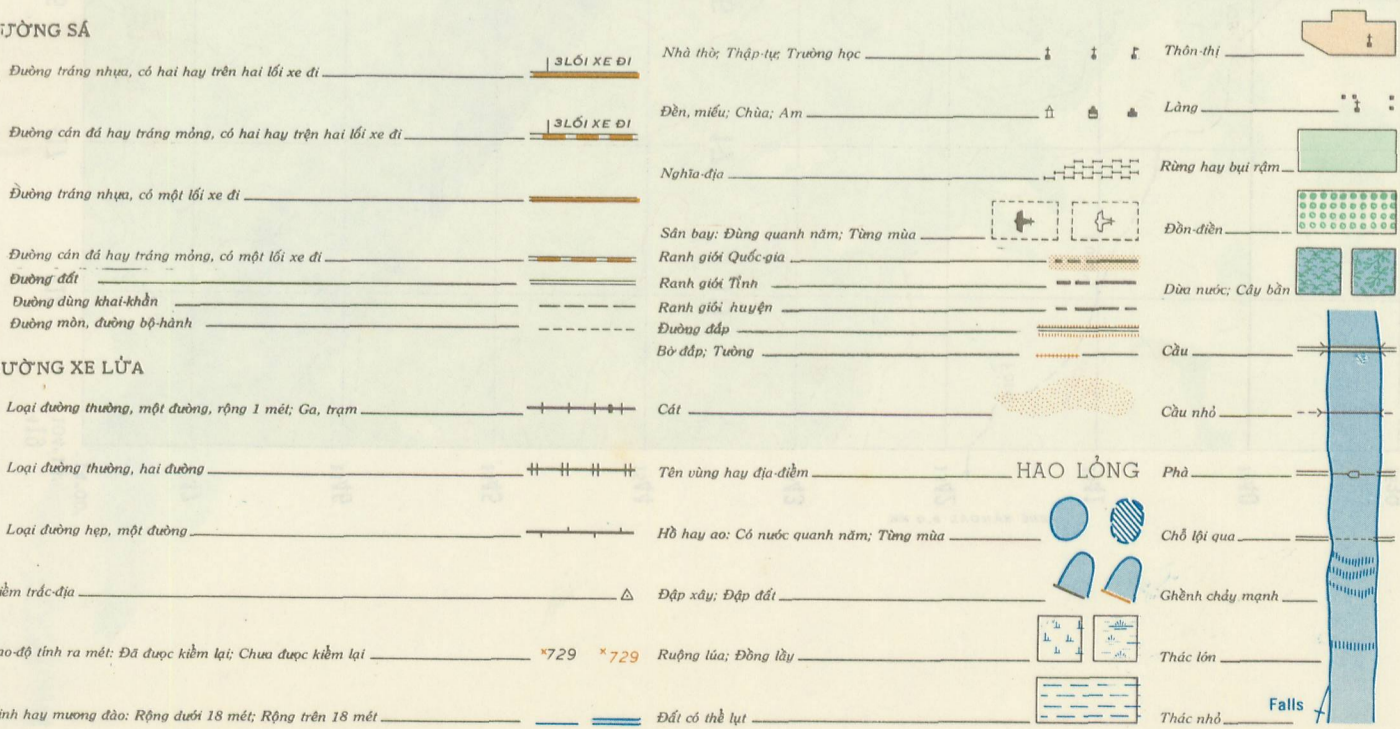
Tỷ lệ 1:50,000



CHÚ-TỬ

Trên bản đồ này một lĩ XE ĐỒ đã được coi như rừng ít nhất là 2,4 mét.

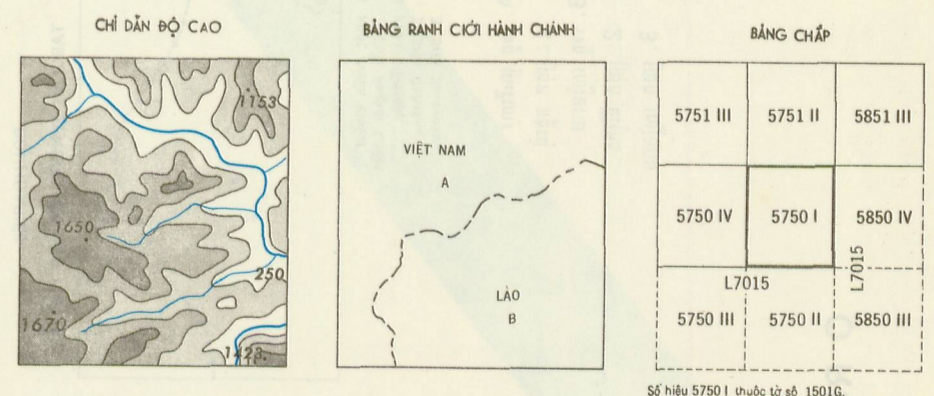
Rừng rậm hay rừng già chỉ rừng cây bao phủ mặt đất trên 25% lập thành vòm cây kín và phía dưới rừng không thể qua lại được. Rừng thưa chỉ rừng cây bao phủ mặt đất trên 25% lập thành vòm cây kín và phía dưới rừng có thể qua lại được. Thảm thực vật phân loại theo không ảnh.



KHOẢNG CÁCH ĐỀU ĐƯỜNG BÌNH ĐỘ CƠ BẢN LA 20 MÉT

CHIỀU DÀI ĐƯỜNG ĐỀU ĐƯỜNG BÌNH ĐỘ CƠ BẢN LA 20 MÉT

Table with technical specifications for the map, including scale, projection, and coordinate system details.



VIỆT NAM A. Tỉnh Sơn La B. Khương Hou Phan (Sammoua)

CỤC BẢN ĐỒ TỔNG THAM MƯU QUÂN ĐỘI NHÂN DÂN VIỆT NAM IN THÁNG 5 NĂM 1979. CHÍNH LÝ THEO BẢN ĐỒ 1:100.000 UTM IN NĂM 1978.